

Zakon o prostornom uređenju

Sadržaj

1. OPĆE ODREDBE	3
2. SUBJEKTI PROSTORNOG UREĐENJA	12
3. PRAĆENJE STANJA U PROSTORU I PODRUČJU PROSTORNOG UREĐENJA . .	18
4. UVJETI PLANIRANJA PROSTORA	21
4.1. GRAĐEVINSKO PODRUČJE I PLANIRANJE IZVAN GRAĐEVINSKOG PO- DRUČJA	21
4.2. ZAŠTIĆENO OBALNO PODRUČJE MORA	23
5. STRATEGIJA PROSTORNOG RAZVOJA REPUBLIKE HRVATSKE	30
6. PROSTORNI PLANOVI	31
6.1. OPĆE ODREDBE	31
6.2. PROSTORNI PLANOVI DRŽAVNE RAZINE	34
6.3. PROSTORNI PLANOVI PODRUČNE (REGIONALNE) RAZINE	36
6.4. PROSTORNI PLANOVI LOKALNE RAZINE	38
6.5. POSTUPAK IZRADE I DONOŠENJA PROSTORNIH PLANOVA	40
6.6. POSTUPAK TRANSFORMACIJE PROSTORNIH PLANOVA	51
7. PROVEDBA PROSTORNIH PLANOVA	52
7.1. ZAJEDNIČKE ODREDBE	52
7.2. LOKACIJSKA DOZVOLA	55
7.3. DOZVOLA ZA PROMJENU NAMJENE I UPORABU GRAĐEVINE	68
7.4. RJEŠENJE O UTVRĐIVANJU GRAĐEVNE ČESTICE	70
7.5. PARCELACIJA GRAĐEVINSKOG ZEMLJIŠTA	71
8. UREĐENJE GRAĐEVINSKOG ZEMLJIŠTA	72
9. IMOVINSKI INSTITUTI UREĐENJA GRAĐEVINSKOG ZEMLJIŠTA	74

10. NADZOR	77
11. PREKRŠAJNE ODREDBE	79
12. PRIJELAZNE I ZAVRŠNE ODREDBE	79

1. OPĆE ODREDBE

Predmet Zakona i cilj sustava prostornog uređenja

Članak 1.

Ovim se Zakonom uređuje sustav prostornog uređenja: ciljevi, načela i subjekti prostornog uređenja, praćenje stanja u prostoru i području prostornog uređenja, uvjeti planiranja prostora, donošenje Strategije prostornog razvoja Republike Hrvatske, prostorni planovi uključujući njihovu izradu i postupak donošenja, provedba prostornih planova, uređenje građevinskog zemljišta, imovinski instituti uređenja građevinskog zemljišta i nadzor.

Članak 1.a

Ovim se Zakonom u pravni poredak Republike Hrvatske prenose sljedeće direktive Europske unije:

- [☞](#) Direktiva 2014/89/EU Europskog parlamenta i Vijeća od 23. srpnja 2014. o uspostavi okvira za prostorno planiranje morskog područja (SL L 257, 28. 8. 2014.)
- [☞](#) Direktiva 2012/18/EU Europskog parlamenta i Vijeća od 4. srpnja 2012. o kontroli opasnosti od velikih nesreća koje uključuju opasne tvari, o izmjeni i kasnijem stavljanju izvan snage Direktive Vijeća 96/82/EZ (Tekst značajan za EGP) (SL L 197, 24. 7. 2012.).

Članak 2.

Prostornim uređenjem osiguravaju se uvjeti za korištenje (gospodarenje), zaštitu i upravljanje prostorom Republike Hrvatske (u daljnjem tekstu: Država) te isključivim gospodarskim pojasom Republike Hrvatske kao osobito vrijednim i ograničenim nacionalnim dobrom, te se time ostvaruju pretpostavke za društveni i gospodarski razvoj, zaštitu okoliša i prirode, vrsnoću gradnje i racionalno korištenje prirodnih i kulturnih dobara.

Pojmovi

Članak 3.

(1) Pojedini pojmovi u smislu ovoga Zakona te propisa i akata koji se donose na temelju ovoga Zakona imaju sljedeće značenje:

- elektronička oglasna ploča* je mrežna stranica za prikaz podataka koju uspostavlja Ministarstvo u sklopu elektroničkog programa eDozvola dostupnog na internetskoj adresi: »<https://dozvola.mgipu.hr>« (u daljnjem tekstu: eDozvola) na temelju zakona kojim se uređuje gradnja
- etapno građenje* je građenje pojedinih građevina od kojih se sastoji složena građevina određenih lokacijskom dozvolom, a za koje se građevine izdaje jedna ili više građevinskih dozvola
- fazno građenje* je građenje građevine po njezinim dijelovima određenim lokacijskom dozvolom, a za koje se dijelove izdaje jedna ili više građevinskih dozvola
- GML format* je standardni otvoreni elektronički format zapisa za dostavu i razmjenu prostornih podataka unutar informacijskog sustava prostornog uređenja i njegovih modula
- građevinska (bruto) površina zgrade* je zbroj površina mjerenih u razini podova svih dijelova (etaža) zgrade (Po, S, Pr, K, Pk) određenih prema vanjskim mjerama obodnih zidova s oblogama,

osim površine vanjskog dizala koje se dograđuje na postojeću zgradu, a koja se izračunava na način propisan ovim Zakonom i propisom donesenim na temelju ovoga Zakona

6. *građevna čestica* je u načelu jedna katastarska čestica čiji je oblik, smještaj u prostoru i veličina u skladu s prostornim planom te koja ima pristup na prometnu površinu sukladan prostornom planu, ako ovim Zakonom nije propisano drukčije

7. *građevine javne i društvene namjene* su građevine namijenjene obavljanju djelatnosti u području društvenih djelatnosti (odgoja, obrazovanja, prosvjete, znanosti, kulture, sporta, zdravstva i socijalne skrbi), radu državnih tijela i organizacija, tijela i organizacija lokalne i područne (regionalne) samouprave, pravnih osoba s javnim ovlastima i udruga građana i vjerskih zajednica

8. *građevinsko područje* je područje određeno prostornim planom na kojemu je izgrađeno naselje i područje planirano za uređenje, razvoj i proširenje naselja, a sastoji se od građevinskog područja naselja, izdvojenog dijela građevinskog područja naselja i izdvojenog građevinskog područja izvan naselja

9. *građevinsko zemljište* je zemljište unutar granica građevinskog područja te zemljište izvan građevinskog područja obuhvaćeno građevnom česticom na kojoj je izgrađena građevina

10. *infrastruktur* a su komunalne, prometne, energetske, vodne, pomorske, komunikacijske, električne komunikacijske i druge građevine namijenjene gospodarenju s drugim vrstama stvorenih i prirodnih dobara

11. *izdvojeno građevinsko područje izvan naselja* je područje određeno prostornim planom kao prostorna cjelina izvan građevinskog područja naselja planirana za sve namjene, osim za stambenu

12. *izdvojeni dio građevinskog područja naselja* je odvojeni dio postojećega građevinskog područja istog naselja nastao djelovanjem tradicijskih, prostornih i funkcionalnih utjecaja, određen prostornim planom

13. *izgrađena infrastruktura* je infrastruktura koja postoji u naravi i koja je evidentirana u katastru infrastrukture, odnosno katastarskom operatu

14. *izgrađeni dio građevinskog područja* je područje određeno prostornim planom koje je izgrađeno

15. *javnopravna tijela* su tijela državne uprave, druga državna tijela, upravni odjeli, odnosno službe velikih gradova, Grada Zagreba i županija nadležni za obavljanje poslova iz određenih upravnih područja, pravne osobe koje imaju javne ovlasti te druge osobe, određene posebnim zakonima, koja davanjem zahtjeva i mišljenja u postupku izrade i donošenja prostornih planova, odnosno utvrđivanjem posebnih uvjeta i/ili uvjeta priključenja na način propisan ovim Zakonom sudjeluju u sustavu prostornog uređenja

16. *katastar* je katastar zemljišta, odnosno katastar nekretnina

17. *katastarski ured* je područni ured za katastar Državne geodetske uprave, odnosno Gradski ured za katastar i geodetske poslove Grada Zagreba

18. *komunalna infrastruktura* su građevine namijenjene opskrbi pitkom vodom, odvodnji i pročišćavanju otpadnih voda, održavanju čistoće naselja, sakupljanju i obradi komunalnog otpada, te ulična rasvjeta, tržnice na malo, groblja, krematoriji i površine javne namjene u naselju

19. *lokacijski uvjeti* su kvantitativni i kvalitativni uvjeti i mjere za provedbu zahvata u prostoru

koji se na temelju prostornog plana i posebnih propisa određuju lokacijskom dozvolom ili građevinskom dozvolom

20. *ministar* je čelnik tijela državne uprave nadležnog za poslove prostornog uređenja

21. *Ministarstvo* je tijelo državne uprave nadležno za poslove prostornog uređenja

22. *morsko područje* su unutarnje morske vode Republike Hrvatske, teritorijalno more Republike Hrvatske, zračni prostor iznad njih te dno i podzemlje tih morskih prostora, isključivi gospodarski pojas Republike Hrvatske u Jadranskom moru (u daljnjem tekstu: isključivi gospodarski pojas Republike Hrvatske), a u smislu pripadnosti morskoj regiji pripada morskoj regiji Sredozemno more, podregija Jadransko more

23. *namjena prostora, površina, zemljišta, odnosno građevina* je planirani sustav korištenja prostora, površina, zemljišta, mora odnosno uporabe građevina, određena, odnosno propisana prostornim planom

24. *neizgrađeni dio građevinskog područja* je područje određeno prostornim planom planirano za daljnji razvoj

25. *neuređeni dio građevinskog područja* je neizgrađeni dio građevinskog područja određen prostornim planom na kojemu nije izgrađena planirana osnovna infrastruktura

26. *osnovna infrastruktura* je građevina za odvodnju otpadnih voda prema mjesnim prilikama određenim prostornim planom i prometna površina preko koje se osigurava pristup do građevne čestice, odnosno zgrade

27. *obalna crta* je crta koja razdvaja kopno od mora određena propisima koji uređuju državnu izmjeru i katastar nekretnina

28. *obuhvat prostornog plana* je prostorna ili administrativno određena cjelina za koju se donosi ili je donesen prostorni plan

29. *parcelacijski elaborat* je geodetski elaborat na temelju kojega se prema propisima o državnoj izmjeri i katastru nekretnina vrši dioba ili spajanje katastarskih čestica

30. *prostorno planiranje kao interdisciplinarna djelatnost* je institucionalni i tehnički oblik za upravljanje prostornom dimenzijom održivosti, kojom se na temelju procjene razvojnih mogućnosti u okviru zadržavanja osobnosti prostora, zahtjeva zaštite prostora te očuvanja kakvoće okoliša i prirode određuje namjena prostora / površina, uvjeti za razvoj djelatnosti i infrastrukture te njihov razmještaj u prostoru, uvjeti za urbanu preobrazbu i urbanu sanaciju izgrađenih područja te uvjeti za ostvarivanje planiranih zahvata u prostoru

31. *prostorno planiranje morskog područja* je proces prostornog planiranja u kojem subjekti prostornog uređenja analiziraju i organiziraju ljudske aktivnosti na morskom području radi ostvarivanja ekoloških, gospodarskih i socijalnih ciljeva

32. *posebni uvjeti* su uvjeti za provedbu zahvata u prostoru koje u slučaju propisanom posebnim propisom u svrhu provedbe tog propisa javnopravno tijelo utvrđuje na način propisan ovim Zakonom, osim uvjeta priključenja, uvjeta koji se utvrđuju u postupku procjene utjecaja zahvata na okoliš, postupku ocjene o potrebi procjene utjecaja na okoliš i u postupku ocjene prihvatljivosti zahvata za ekološku mrežu

33. *površina javne namjene* je svaka površina čije je korištenje namijenjeno svima i pod jednakim uvjetima (javne ceste, nerazvrstane ceste, ulice, biciklističke staze, pješačke staze i prolazi, trgovci, tržnice, igrališta, parkirališta, groblja, parkovne i zelene površine u naselju, rekreacijske površine i sl.)

34. *površine za gradnju sunčanih elektrana* su površine na kojima je sukladno odredbama ovoga Zakona moguće graditi infrastrukturne građevine sunčanih elektrana, i to:

– površine koje su u prostornom planu bilo koje razine grafički određene u kartografskom prikazu kao površine namjene za izgradnju sunčanih elektrana, neovisno o tome jesu li unutar ili izvan građevinskog područja, te se kod takvih površina ne primjenjuju ograničenja snage sunčane elektrane propisana prostornim planom

– površine koje su u prostornom planu bilo koje razine određene kao površine izdvojenog građevinskog područja izvan naselja gospodarske i poslovne namjene (I i K)

– površine koje su prostornim planom određene kao poljoprivredno tlo oznake P3, a u neposrednom su kontaktu s izdvojenim građevinskim područjima izvan naselja gospodarskih i poslovnih namjena na kojima se nalaze postojeće gospodarske ili poslovne građevine, uz uvjet da ista površina ne može biti veća od 50% površine te gospodarske i poslovne zone, a dobivena električna energija koristi se za potrebe tih građevina

– vodne površine – jezera nastala eksploatacijom mineralnih sirovina, kao i ribnjaci i druga uzgajališta akvakultura na kopnu, uz suglasnost davatelja koncesije, odnosno davatelja zakupa ako je riječ o području pod koncesijom, odnosno zakupom

– površine odlagališta otpada

– površine eksploatacijskih polja čvrste mineralne sirovine uz suglasnost tijela nadležnog za rudarstvo te površine eksploatacijskih polja morske soli uz suglasnost ministarstva nadležnog za rudarstvo i ministarstva nadležnog za pomorstvo

– površine koje se nalaze unutar građevnih čestica postojećih infrastrukturnih i vodnih građevina uz suglasnost tijela koje upravlja predmetnim infrastrukturnim sustavom i građevinom

35. *površine za gradnju agrosunčanih elektrana* su površine koje su prostornim planom bilo koje razine određene kao poljoprivredne površine, a na kojima se uspostavljanjem trajnih nasada upisanih u evidenciju uporabe poljoprivrednog zemljišta (ARKOD) ili na kojima se uz postojeći prostor obuhvata farme, staklenika ili plastenika postavljanjem agrosunčanih elektrana postižu ciljevi razvoja poljoprivredne djelatnosti, uz zadržavanje namjene poljoprivrednog zemljišta, osim u nacionalnom parku i parku prirode

36. *površine za gradnju geotermalnih bušotina za poljoprivredne i industrijske svrhe* su površine na kojima je za potrebe poljoprivrednih kompleksa (farme, staklenici i sl.), uzgajališta u akvakulturi i industrijskih građevina moguće graditi geotermalnu bušotinu s pripadajućim postrojenjem za vlastite potrebe

37. *površine za gradnju građevina za potrebe Ministarstva obrane, Ministarstva unutarnjih poslova i Hrvatske narodne banke* su površine koje su prostornim planovima određene i kao površine posebne namjene

38. *prometna površina* je površina javne namjene, površina u vlasništvu vlasnika građevne čestice

ili površina na kojoj je osnovano pravo služnosti prolaza u svrhu pristupa do građevne čestice

39. *prostor* je sastav fizičkih sklopova na površini te ispod i iznad zemlje i mora, do kojih dopiru ili mogu doprijeti utjecaji djelovanja ljudi

40. *prostorni standardi* su skup uvjeta zaštite, uređenja i korištenja prostora koji se primjenjuju u izradi prostornih planova

41. *prostorni planovi* su Državni plan prostornog razvoja, prostorni planovi područja posebnih obilježja, urbanistički plan uređenja državnog značaja, prostorni plan županije, Prostorni plan Grada Zagreba, urbanistički plan uređenja županijskog značaja, prostorni plan uređenja grada, odnosno općine, generalni urbanistički plan i urbanistički plan uređenja

42. *složeni zahvat u prostoru* je zahvat u prostoru koji se sastoji od jedne ili više građevina i jednog ili više zahvata u prostoru koji se prema propisima o gradnji ne smatraju građenjem, a za koji se određuje obuhvat zahvata u prostoru i jedna ili više građevnih čestica unutar obuhvata zahvata u prostoru (kampovi, golf igrališta, adrenalinski parkovi i sl.)

43. *stručno upravno tijelo* je upravni odjel, odnosno služba općine, grada, velikog grada, Grada Zagreba, odnosno županije nadležna za obavljanje stručnih poslova prostornog uređenja

44. *transformacija prostornih planova* je proces prelaska iz analognog u digitalni oblik važećih prostornih planova sa svojstvima i sadržajima pridruženih sukladno pravilniku iz članka 56. stavka 3. ovoga Zakona

45. *upravno tijelo* je upravni odjel, odnosno služba velikog grada, Grada Zagreba, odnosno županije, nadležna za obavljanje upravnih poslova prostornog uređenja

46. *urbana preobrazba* je skup planskih mjera i uvjeta kojima se bitno mijenjaju obilježja izgrađenog dijela građevinskog područja promjenom urbane mreže javnih površina, namjene i oblikovanja građevina, i/ili rasporeda, oblika i veličine građevnih čestica

47. *urbana sanacija* je skup planskih mjera i uvjeta kojima se poboljšava karakter izgrađenih područja unutar i izvan granica građevinskog područja devastiranih nezakonitim građenjem i na drugi način

48. *urbanistički plan uređenja* je urbanistički plan uređenja državnog značaja, urbanistički plan uređenja županijskog značaja i urbanistički plan uređenja koji donosi predstavničko tijelo jedinice lokalne samouprave

49. *uvjeti priključenja* su uvjeti za provedbu zahvata u prostoru koje u slučaju propisanom posebnim propisom u svrhu provedbe tog propisa javnopravno tijelo utvrđuje na način propisan ovim Zakonom, a kojim se uvjetima određuje tehnička mogućnost i tehnički uvjeti priključenja zahvata u prostoru za njegove potrebe na niskonaponsku električnu mrežu, građevine javne vodoopskrbe i odvodnje, odvodnju oborinskih voda, prometnu površinu, elektroničke komunikacijske građevine, građevine energetske infrastrukture ili na drugu infrastrukturnu građevinu

50. *veliki grad* je veliki grad i grad u kojem je sjedište županije, određeni prema posebnom zakonu

51. *vršnoća izgrađenog prostora* je opći interes koji se osigurava provedbom dokumenta Arhitektonske politike Republike Hrvatske, Nacionalne smjernice za vršnoću i kulturu građenja za srednjoročno razdoblje, prilikom izrade prostornih planova i projekata na temelju ovoga Zakona i posebnog zakona kojim se uređuje gradnja

52. *zahvat u prostoru* je svako građenje građevine, rekonstrukcija postojeće građevine i svako drugo privremeno ili trajno djelovanje ljudi u prostoru kojim se uređuje ili mijenja stanje u prostoru

53. *zahtjevi za izradu prostornog plana* su prijedlozi, podaci, planske smjernice, propisani dokumenti i drugi akti s kojima javnopravna tijela prema posebnom propisu sudjeluju u izradi prostornog plana ili koji se prema tim propisima koriste u postupku izrade plana

54. *zelena infrastruktura* su planski osmišljene zelene i vodne površine te druga prostorna rješenja temeljena na prirodi koja se primjenjuju unutar gradova i općina, a kojima se pridonosi očuvanju, poboljšanju i obnavljanju prirode, prirodnih funkcija i procesa radi postizanja ekoloških, gospodarskih i društvenih koristi održivoga razvoja.

(2) Pojmovi uporabljeni u ovom Zakonu imaju značenje određeno posebnim zakonom kojim se uređuje područje gradnje te drugim posebnim zakonom koji su od utjecaja na prostorno uređenje, ako ovim Zakonom nije propisano drukčije.

(3) Izrazi koji u ovom Zakonu imaju rodno značenje koriste se neutralno i odnose se na muške i ženske osobe.

(4) Poblži način izračuna građevinske (bruto) površine zgrade i dijelove podova etaža koji se ne uračunavaju u ovu površinu propisuje ministar pravilnikom.

(5) Dijelom građevinskog područja naselja i izdvojenog građevinskog područja naselja ne može se smatrati niti u prostornim planovima određivati jedna ili više katastarskih čestica čija je ukupna površina manja od 5000 m² koje nisu prostorno povezane s postojećim građevinskim područjem istog naselja ili postojećim izdvojenim građevinskim područjem istog naselja.

Primjena i donošenje posebnih propisa

Članak 4.

(1) Na pitanja prava na pristup informacijama i podacima u postupcima koja nisu uređena ovim Zakonom i propisima donesenim na temelju ovoga Zakona primjenjuju se odredbe propisa kojim se uređuje pravo na pristup informacijama.

(2) Na pitanja vezano za županijske zavode, odnosno zavod Grada Zagreba za prostorno uređenje te za gradske zavode za prostorno uređenje ako ih veliki grad osnuje, koja nisu uređena ovim Zakonom, primjenjuju se odredbe propisa o ustanovama.

(3) Odredbe posebnih zakona i propisa donesenih na temelju tih zakona primjenjuju se u provedbi ovoga Zakona i propisa donesenih na temelju ovoga Zakona, ako ovim Zakonom nije propisano drukčije.

(4) Pravilnici i tehnički propisi, čije je donošenje propisano posebnim zakonima, a koji utječu na propisivanje uvjeta za građenje građevina i provedbu drugih zahvata u prostoru ili određivanje lokacijskih uvjeta, donose se uz suglasnost ministra.

(5) Pravilnici i tehnički propisi doneseni protivno stavku 4. ovoga članka ne primjenjuju se u provedbi ovoga Zakona.

Ovlaštenja ministra

Članak 5.

(1) Način rada u Ministarstvu, upravnim tijelima, stručnim upravnim tijelima i drugim javno-pravnim tijelima, u vezi s provedbom ovoga Zakona, uključujući i sustav provedbe postupaka i izrade akata koji se donose na temelju ovoga Zakona elektroničkim putem, ministar propisuje naputkom.

(2) Ovlašćuje se ministar da uređuje način rada savjetodavnih radnih tijela (povjerenstva, radne grupe i sl.) koja osniva na temelju posebnog propisa za utvrđivanje nacrtu propisa koji se donose na temelju ovoga Zakona te da određuje naknadu za rad članovima tih tijela koji nisu državni službenici.

Ciljevi prostornog uređenja

Članak 6.

(1) Ciljevi prostornog uređenja su:

1. ravnomjeran prostorni razvoj usklađen s gospodarskim, društvenim i okolišnim polazištima
2. prostorna održivost u odnosu na racionalno korištenje i očuvanje kapaciteta prostora na kopnu, moru i u podmorju u svrhu učinkovite zaštite prostora
3. povezivanje teritorija Države s europskim sustavima prostornog uređenja
4. njegovanje i razvijanje regionalnih prostornih osobitosti
5. međusobno usklađen i dopunjujući razmještaj različitih ljudskih djelatnosti i aktivnosti u prostoru radi funkcionalnog i skladnog razvoja zajednice uz zaštitu integralnih vrijednosti prostora
6. razumno korištenje i zaštita prirodnih dobara, očuvanje prirode, zaštita okoliša i prevencija od rizika onečišćenja
7. zaštita kulturnih dobara i vrijednosti
8. dobro organizirana raspodjela i uređenje građevinskog zemljišta
9. kvalitetan i human razvoj gradskih i ruralnih naselja, razvoj zelene infrastrukture te siguran, zdrav, društveno funkcionalan životni i radni okoliš
10. cjelovitost vrijednih obalnih ekosustava i kakvoća mora za kupanje i rekreaciju
11. odgovarajući prometni sustav, osobito javni prijevoz
12. opskrba, funkcionalna pristupačnost i uporaba usluga i građevina za potrebe različitih skupina stanovništva, osobito djece, starijih ljudi i osoba smanjenih sposobnosti i pokretljivosti
13. kvaliteta, kultura i ljepota prostornog i arhitektonskog oblikovanja
14. stvaranje visokovrijednog izgrađenog prostora s uvažavanjem specifičnosti pojedinih cjelina te razvijanjem zelene infrastrukture uz poštivanje prirodnog i urbanog krajobraza i kulturnog naslijeđa, a posebice uređenja ugostiteljsko-turističkih područja na obalnom i kopnenom području uz zaštitu užeg obalnog pojasa od građenja
15. prostorni uvjeti za razvoj gospodarstva
16. nacionalna sigurnost i obrana Države te zaštita od prirodnih i drugih nesreća.

(2) Ciljevi prostornog uređenja postižu se primjenom načela prostornog uređenja u izradi i donošenju prostornih planova te njihovoj provedbi.

Načela prostornog uređenja

Članak 7.

Prostorno uređenje temelji se na načelima:

1. integralnog pristupa u prostornom planiranju
2. uvažavanja znanstveno i stručno utvrđenih činjenica
3. prostorne održivosti razvitka i vrsnoće gradnje
4. ostvarivanja i zaštite javnog i pojedinačnog interesa
5. horizontalne integracije u zaštiti prostora
6. vertikalne integracije
7. javnosti i slobodnog pristupa podacima i dokumentima značajnim za prostorno uređenje.

Načelo integralnog pristupa u prostornom planiranju

Članak 8.

(1) Prostorno planiranje temelji se na sveobuhvatnom sagledavanju korištenja i zaštite prostora u odnosu na planiranje pojedinih gospodarskih i upravnih područja koja se očituje u tome da se prostornim planovima koji se donose na temelju ovoga Zakona planira provedba svih zahvata u prostoru bez obzira na njihovu lokaciju, namjenu ili vrstu, uz uzimanje u obzir interakcije kopna i morskog područja te osobitosti drugih prostora i poštivanje načela integralnog upravljanja obalnim područjem.

(2) Prostorno planiranje je stalni proces koji obuhvaća poznavanje, provjeru i procjenu mogućnosti korištenja, zaštite i razvoja prostora, izradu i donošenje prostornih planova te praćenje provedbe prostornih planova i stanja u prostoru.

Načelo uvažavanja znanstveno i stručno utvrđenih činjenica

Članak 9.

Upoznavanje, provjera i procjena mogućnosti korištenja i razvoja prostora te odabir planskih rješenja u izradi, donošenju i provedbi prostornih planova temelji se na primjeni suvremenih znanstvenih i stručnih postignuća te normi i standarda uz uvažavanje, odnosno davanje prednosti:

1. gospodarskom razvoju
2. prilagodbi planskih rješenja značajkama prostora i njegovanju regionalnih osobitosti područja
3. očuvanju cjelovitosti i kvalitativnih značajki prostora, racionalno i štedljivo korištenje prostora za izgradnju uz utvrđivanje prihvatljivog opterećenja prostora
4. korištenju, obnovi i rekonstrukciji izgrađenog pred neizgrađenim prostorom te korištenju i modernizaciji postojećih kapaciteta za djelatnosti u prostoru

5. isključivanju, odnosno smanjenju na prihvatljivu mjeru štetnog utjecaja na okoliš, prirodu, zdravlje ljudi te na korisnike prostora prilikom planiranja i provedbe zahvata u prostoru
6. energetske učinkovitosti planskih rješenja, s naglaskom na svrhovito i održivo korištenje obnovljivih izvora energije.

Načelo prostorne održivosti razvitka i vrsnoće gradnje

Članak 10.

(1) U svrhu ostvarivanja održivog razvitka i vrsnoće gradnje, prilikom prihvaćanja polazišta, strategija, programa, planova, propisa i drugih općih akata te njihove provedbe, Država i jedinice lokalne i područne (regionalne) samouprave moraju poticati gospodarski i socijalni razvitak društva tako da se udovoljavanjem potreba današnje generacije uvažavaju jednake mogućnosti za udovoljavanje potreba budućih generacija te da se sprječava prevladavanje interesa pojedinih djelatnosti na račun uravnoteženosti razvoja, prirode, zaštite okoliša, kulturnih dobara i potreba drugih korisnika prostora.

(2) Prostornim uređenjem podržava se održivi razvitak tako da se na temelju praćenja, analize i ocjene razvoja pojedinih djelatnosti i osjetljivosti prostora, osigura kvaliteta životnog i radnog okoliša, ujednačenost standarda uređenja pojedinih područja, učinkovitost gospodarenja energijom, zemljišta i prirodnih dobara te očuva prostorna osobnost i dugoročno zaštititi prostor kao osnovu zajedničke dobrobiti.

(3) Održivi razvitak podržava se i kružnim gospodarenjem prostorom i građevinama tako da se očuvaju postojeći resursi uređenjem i revitalizacijom prostora i ponovnom uporabom građevina kako bi se stvorila dodatna duža vrijednost i omogućilo učinkovito gospodarenje resursima.

Načelo ostvarivanja i zaštite javnog i pojedinačnog interesa

Članak 11.

(1) U svrhu ostvarivanja ciljeva prostornog uređenja nadležna tijela državne uprave, tijela i osobe određeni posebnim propisima i tijela jedinica lokalne i područne (regionalne) samouprave prosuđuju i međusobno usklađuju javni interes i pojedinačne interese koje moraju poštivati u obavljanju poslova prostornog uređenja, pri čemu pojedinačni interesi ne smiju štetiti javnom interesu.

(2) Javni interes zaštićuje se razgraničenjem prostora za javne namjene primjenom odgovarajućih prostornih normi i prostornih standarda od ostalog prostora vodeći pri tome računa da svi korisnici, koliko je to moguće, podjednako snose teret razgraničenja.

Načelo horizontalne integracije u zaštiti prostora

Članak 12.

(1) U izradi i donošenju razvojnih dokumenata (strategija, planova, programa i sl.), propisa i drugih općih akata od utjecaja na prostor, koji se donose na temelju posebnih propisa, te prilikom njihove provedbe mora se uvažavati načelo integralnog pristupa u prostornom planiranju i druga načela prostornog uređenja i s tim u vezi ujednačenost mjera između različitih gospodarskih i upravnih područja koje utječu na prostorni razvoj i korištenje prostora, osobito radi postizanja uravnotežene prostorne održivosti u procesima kojima se utječe na preobrazbu naselja, korištenje prirodnih dobara, zaštitu prirode i okoliša te na razvoj djelatnosti i infrastrukture te njihova razmjesta u prostoru.

(2) Prihvaćanju i provedbi akata iz stavka 1. ovoga članka obvezno prethodi koordinacija s javno-pravnim tijelima određenim posebnim propisima.

(3) U izradi i donošenju Strategije prostornog razvoja Republike Hrvatske i prostornih planova zahtjevi sadržani u dokumentima i aktima iz stavka 1. ovoga članka se analiziraju, međusobno vrednuju i ocjenjuju kroz sintezu i usuglašavanje, pri čemu se posebno uzima u obzir osjetljivost prostora, odnos prema neobnovljivim i obnovljivim prirodnim dobrima i kulturnoj baštini, te ukupnost njihovih međusobnih utjecaja kao i međusobnih utjecaja postojećih i planiranih zahvata u prostoru.

Načelo vertikalne integracije

Članak 13.

Pri utvrđivanju polazišta i donošenju prostornih planova te razvojnih dokumenata (strategije, planovi, programi i sl.) koji se donose na temelju posebnih propisa, a kojima se utječe na prostorno planiranje ili prostorni razvoj, Država i jedinice lokalne i područne (regionalne) samouprave, te druga javnopravna tijela dužni su međusobno surađivati i uvažavati ciljeve i interese izražene u dokumentima više razine, odnosno šireg područja.

Načelo javnosti i slobodnog pristupa podacima i dokumentima značajnim za prostorno uređenje

Članak 14.

(1) Javnost ima pravo sudjelovati u postupcima izrade i donošenja prostornih planova u skladu s ovim Zakonom.

(2) Država i tijela jedinica lokalne i područne (regionalne) samouprave moraju o stanju u prostoru obavještavati javnost, omogućiti i poticati njezino sudjelovanje razvijanjem društvene povezanosti i jačanjem svijesti o potrebi zaštite prostora te upravljanjem sudjelovanja (prikupljanje i organizacija prijedloga, pribavljanje stručnih mišljenja o javnim stavovima, posredovanje medija i sl.).

(3) Javnost ima pravo pristupa informacijama, odnosno podacima o prostoru kojima raspolažu javnopravna tijela i pravne osobe koje podatke čuvaju za ta tijela, a koji nemaju povjerljivo značenje sukladno posebnom zakonu.

2. SUBJEKTI PROSTORNOG UREĐENJA

Osiguranje učinkovitosti i stručnosti prostornog uređenja

Članak 15.

(1) Učinkovitost prostornog uređenja osiguravaju Hrvatski sabor i Vlada Republike Hrvatske (u daljnjem tekstu: Vlada) te predstavnička tijela jedinica lokalne i područne (regionalne) samouprave donošenjem prostornih planova te donošenjem, odnosno prihvaćanjem drugih dokumenata propisanih ovim Zakonom.

(2) Stručnu utemeljenost planova i dokumenata iz stavka 1. ovoga članka osiguravaju tijela državne uprave, stručna upravna tijela, zavodi i druge pravne osobe registrirane za obavljanje stručnih poslova prostornog uređenja te ovlašteni arhitekti koji samostalno obavljaju stručne poslove prostornog planiranja.

Osiguranje međusobne usklađenosti i provedbe prostornih planova

Članak 16.

- (1) Međusobnu usklađenost prostornih planova, uz tijela, zavode i osobe iz članka 15. stavka 2. ovoga Zakona osigurava Ministarstvo davanjem suglasnosti u skladu s ovim Zakonom.
- (2) Provedbu prostornih planova osiguravaju Ministarstvo i upravna tijela.

Osiguranje interesa i potreba posebnih upravnih područja i gospodarstva

Članak 17.

- (1) U svrhu osiguranja interesa i potreba posebnih upravnih područja i gospodarstva u prostoru putem sustava prostornog uređenja javnopravna tijela sudjeluju u uspostavi i vođenju informacijskog sustava prostornog uređenja i dostavi podataka za taj sustav na način propisan ovim Zakonom i propisima donesenim na temelju ovoga Zakona te u izradi prostornih planova izradom o vlastitom trošku stručnih podloga potrebnih za izradu prostornih planova propisanih posebnim zakonima i izradom prostornih slojeva u skladu s pravilnikom iz članka 56. stavka 3. ovoga Zakona, davanjem svojih zahtjeva i mišljenja u postupku izrade i donošenja prostornih planova i utvrđivanjem posebnih uvjeta prije, odnosno tijekom postupka izdavanja lokacijske dozvole u slučajevima propisanim posebnim propisima, a na način i u postupku propisanom ovim Zakonom.
- (2) Interesi i potrebe gospodarstva i posebnih upravnih područja u prostoru putem sustava prostornog uređenja osiguravaju se i donošenjem posebnih propisa kojima se uređuje planiranje i projektiranje posebnih vrsta građevina i područja te donošenjem sektorskih strategija, planova, studija i drugih dokumenata propisanih posebnim zakonima kojima, odnosno u skladu s kojima se utvrđuju zahtjevi za izradu prostornih planova.

Zavod za prostorni razvoj

Članak 18.

Stručne poslove prostornog uređenja za Državu obavlja Ministarstvo putem nadležne ustrojstvene jedinice – Zavoda za prostorni razvoj (u daljnjem tekstu: Zavod).

Članak 19.

Poslovi Zavoda obuhvaćaju osobito:

1. izradu, odnosno koordinaciju izrade i praćenje provedbe Strategije prostornog razvoja Republike Hrvatske, Državnog plana prostornog razvoja i drugih prostornih planova koje donosi Hrvatski sabor ili Vlada
2. izradu, odnosno koordinaciju izrade i suradnju u izradi drugih dokumenata od važnosti za prostorno uređenje i zaštitu prostora Države
3. vođenje, razvoj i upravljanje informacijskog sustava prostornog uređenja
4. pripremu liste pokazatelja o stanju u prostoru
5. izradu, odnosno vođenje izrade izvješća o stanju u prostoru Države

6. obavljanje stručnih poslova za određivanje sadržaja i metodologije prostornog planiranja u izradi prostornih planova i praćenju stanja u prostoru
7. suradnju s osobama, međunarodnim tijelima, institucijama i udrugama na izradi i provedbi projekata i programa iz područja prostornog uređenja
8. sudjelovanje u provedbi međunarodnih obveza Republike Hrvatske iz područja prostornog uređenja
9. osiguravanje uvjeta za pristup informacijama o prostoru, kojima raspolaže
10. sudjelovanje u izradi sektorskih strategija, planova, studija i drugih dokumenata državne razine propisanih posebnim zakonima
11. druge poslove u skladu s ovim Zakonom i posebnim propisima.

~~Članak 20.~~

Briše se.

● **Napomena:**

Briše se:

"Tijela Zavoda su Upravno vijeće Zavoda i ravnatelj Zavoda."

~~Članak 21.~~

Briše se.

● **Napomena:**

Briše se:

"(1) Upravno vijeće Zavoda upravlja Zavodom.

(2) Upravno vijeće Zavoda ima predsjednika i 4 člana.

(3) Predsjednika i članove Upravnog vijeća Zavoda imenuje i razrješava ministar.

(4) Predsjednik Upravnog vijeća Zavoda je predstavnik Ministarstva.

(5) Predsjednik i članovi Upravnog vijeća Zavoda imenuju se na četiri godine. Iste osobe mogu biti ponovno imenovane za člana Upravnog vijeća Zavoda."

~~Članak 22.~~

Briše se.

● **Napomena:**

Briše se:

"(1) Upravno vijeće Zavoda ima sljedeće zadaće:

1. donosi Statut Zavoda uz suglasnost Vlade
2. donosi poslovnik o svom radu
3. donosi godišnji program rada Zavoda uz suglasnost ministra i prati njegovo izvršavanje
4. donosi financijski plan Zavoda uz suglasnost ministra i godišnji obračun
5. donosi opće akte Zavoda
6. predlaže ministru imenovanje referentnih centara za praćenje stanja u prostoru u pojedinim gospodarskim sektorima
7. donosi odluke o stjecanju, opterećenju i otuđenju nekretnina u vlasništvu Zavoda ili druge imovine do iznosa utvrđenog Statutom, samostalno, a iznad toga iznosa uz suglasnost Vlade
8. raspisuje javni natječaj za izbor ravnatelja Zavoda te imenuje i razrješava ravnatelja Zavoda
9. odlučuje o drugim pitanjima utvrđenim ovim Zakonom i Statutom Zavoda, kao i o drugim pitanjima koja se odnose na upravljanje Zavodom, a za koje nije propisana nadležnost ravnatelja.

(2) Upravno vijeće Zavoda dostavlja Ministarstvu izvješće o ostvarivanju godišnjeg programa rada Zavoda do 1. ožujka tekuće godine za prethodnu kalendarsku godinu."

~~Članak 23.~~

Briše se.

● Napomena:

Briše se:

"(1) Ravnatelj Zavoda je voditelj poslovanja Zavoda.

(2) Ravnatelj Zavoda se imenuje na vrijeme od četiri godine. Ista osoba može biti ponovno imenovana za ravnatelja.

(3) Ravnatelj Zavoda zastupa i predstavlja Zavod.

(4) Ravnatelj Zavoda za svoj rad odgovara Upravnom vijeću Zavoda i ministru.

(5) Uvjeti koje mora ispunjavati, način izbora, poslovi i ovlasti ravnatelja Zavoda, utvrđuju se Statutom Zavoda."

~~Članak 24.~~

Briše se.

● **Napomena:**

Briše se:

"Statutom Zavoda utvrđuju se osobito ovlasti i način odlučivanja ravnatelja, osnove unutarnjeg ustrojstva Zavoda, način raspolaganja sredstvima, način ostvarivanja javnosti rada te druga pitanja za koje je ovim Zakonom i/ili posebnim propisom određeno da se uređuju statutom."

~~Članak 25.~~

Briše se.

● **Napomena:**

Briše se:

"(1) Sredstva za obavljanje djelatnosti Zavoda, u skladu s programom rada i financijskim planom Zavoda, osiguravaju se iz državnog proračuna Republike Hrvatske i iz drugih izvora u skladu s ovim Zakonom.

(2) Ako u obavljanju svoje djelatnosti Zavod ostvari dobit, odluku o raspolaganju s dobiti, kao i način snošenja gubitka, donosi Upravno vijeće Zavoda uz suglasnost ministra.

(3) Zavod ne može bez suglasnosti ministra stjecati, otuđiti ili opteretiti nekretnine i drugu imovinu kojom raspolaže, a čija vrijednost prelazi iznos određen Statutom Zavoda."

Zavod za prostorno uređenje županije, odnosno Grada Zagreba

Članak 26.

(1) Stručne poslove prostornog uređenja za županiju, odnosno Grad Zagreb obavlja zavod za prostorno uređenje županije, odnosno Grada Zagreba.

(2) Osnivač zavoda za prostorno uređenje županije je županija, a osnivačka prava ostvaruje župan u skladu s posebnim zakonom.

(3) Osnivač zavoda za prostorno uređenje Grada Zagreba je Grad Zagreb, a osnivačka prava ostvaruje gradonačelnik u skladu s posebnim zakonom.

(4) Zavod za prostorno uređenje županije, odnosno Grada Zagreba osniva se kao javna ustanova i ima svojstvo pravne osobe s pravima i odgovornostima propisanim ovim Zakonom.

(5) Ravnatelja zavoda za prostorno uređenje županije, odnosno Grada Zagreba imenuje i razrješava osnivač uz prethodnu suglasnost Ministarstva.

(6) Za vrijeme obnašanja dužnosti ravnatelji zavoda za prostorno uređenje županije, odnosno Grada Zagreba imaju pravo na plaću te ostala materijalna i druga prava iz radnog odnosa u skladu s općim aktima javne ustanove.

(7) Na prava i obveze ravnatelja zavoda za prostorno uređenje županije, odnosno Grada Zagreba koje nisu utvrđene ovim Zakonom ili općim aktima javne ustanove primjenjuje se posebni zakon kojim se uređuje sprječavanje sukoba interesa.

Članak 27.

(1) Djelatnost zavoda za prostorno uređenje županije, odnosno Grada Zagreba obuhvaća osobito:

1. izradu, odnosno koordinaciju izrade i praćenje provedbe prostornih planova područne (regionalne) razine, odnosno razine Grada Zagreba
2. izradu izvješća o stanju u prostoru
3. vođenje informacijskog sustava prostornog uređenja i upravljanje njime u okviru njegovih ovlasti
4. pripremu polazišta za izradu, odnosno stavljanje izvan snage prostornih planova užih područja
5. pružanje stručne savjetodavne pomoći u izradi prostornih planova lokalne razine
6. druge poslove u skladu s ovim Zakonom i Statutom Zavoda.

(2) Zavod za prostorno uređenje županije može izrađivati i prostorni plan područja posebnih obilježja, prostorni plan uređenja grada i općine, generalni urbanistički plan, urbanistički plan uređenja od značaja za Državu, odnosno županiju te obavljati stručne analitičke poslove iz područja prostornog uređenja, ako to zatraži Ministarstvo ili župan.

(3) Zavod za prostorno uređenje Grada Zagreba može izrađivati i prostorni plan područja posebnih obilježja, urbanistički plan uređenja državnog značaja te obavljati stručne analitičke poslove iz područja prostornog uređenja, ako to zatraži Ministarstvo.

Zavod za prostorno uređenje velikog grada

Članak 28.

(1) Veliki grad može u svrhu obavljanja stručnih poslova prostornog uređenja osnovati zavod za prostorno uređenje velikog grada za svoje područje ako za to postoji potreba i ako se za to mogu osigurati sredstva u njegovu proračunu.

(2) Djelatnost zavoda za prostorno uređenje velikog grada obuhvaća osobito:

1. izradu, odnosno koordinaciju izrade i praćenje provedbe prostornog plana uređenja grada i generalnog urbanističkog plana
2. praćenje provedbe dokumenata prostornog uređenja koji se primjenjuju unutar teritorija tog grada
3. izradu izvješća o stanju u prostoru
4. vođenje informacijskog sustava prostornog uređenja i upravljanje njime u okviru njegovih ovlasti
5. pripremu polazišta za izradu, odnosno stavljanje izvan snage prostornih planova na svom području.

(3) Zavod za prostorno uređenje velikog grada može izrađivati urbanistički plan uređenja za svoje područje te obavljati stručne analitičke poslove iz područja prostornog uređenja, ako to zatraži gradonačelnik.

Povjerenstvo za ocjenu arhitektonske uspješnosti

Članak 29.

Općinsko vijeće, gradsko vijeće, odnosno skupština Grada Zagreba može u svrhu osiguranja vrsnoće izgrađenog prostora na svom području, ako za to postoji potreba i ako za to može osigurati sredstva u svojem proračunu, osnovati povjerenstvo za ocjenu arhitektonske uspješnosti.

Pravne osobe i ovlašteni arhitekti

Članak 30.

Nacrte prijedloga i nacрте konačnih prijedloga prostornih planova i druge stručne poslove prostornog uređenja može izrađivati, odnosno obavljati pravna osoba, odnosno ovlašteni arhitekt, ako ispunjava uvjete za obavljanje poslova prostornog uređenja propisane posebnim zakonom.

3. PRAĆENJE STANJA U PROSTORU I PODRUČJU PROSTORNOG UREĐENJA

Informacijski sustav prostornog uređenja

Članak 31.

(1) Za potrebe izrade, donošenja, provedbe i nadzora prostornih planova, trajnog praćenja stanja u prostoru i području prostornog uređenja te izrade izvješća o stanju u prostoru, u skladu s ovim Zakonom i drugim propisima, uspostavlja se i vodi informacijski sustav prostornog uređenja (u daljnjem tekstu: informacijski sustav).

(2) Informacijski sustav uspostavlja se i vodi kao interoperabilni i multiplatformni sustav u kojem se povezuju informacijski sustavi pojedinih javnopravnih tijela koja na temelju ovoga Zakona i posebnih propisa izrađuju i/ili održavaju prostorne podatke i druge podatke značajne za prostorno uređenje.

(3) Informacijski sustav se uspostavlja i vodi u elektroničkom obliku.

Članak 32.

(1) Informacijski sustav obuhvaća podatke o:

1. postojećem stanju i korištenju prostora, uključujući i podatke o nekretninama
2. prostornim planovima i prostornim planovima čija je izrada i donošenje u tijeku
3. namjeni prostora/površina i drugim uvjetima korištenja i zaštite prostora određenih i propisanih prostornim planovima i posebnim propisima
4. upravnim i drugim aktima nadležnih tijela koji se izdaju i koji su izdani u svrhu provedbe prostornih planova, građenja, uporabe i uklanjanja građevina i

5. sektorskim strategijama, planovima, studijama i drugim dokumentima propisanim posebnim zakonima značajnim za prostorno uređenje.

(2) Akti o podacima iz stavka 1. podstavka 4. ovoga članka imaju snagu javne isprave.

Članak 33.

(1) Informacijski sustav uspostavlja i razvija Ministarstvo u suradnji sa zavodima za prostorno uređenje županije, odnosno Grada Zagreba.

(2) Informacijski sustav vodi i njime upravlja Zavod, zavod za prostorno uređenje županije, odnosno Grada Zagreba i zavod velikog grada ako je osnovan, svaki u okviru svojih ovlasti.

Članak 34.

(1) Ministarstvo, zavodi, upravna tijela, stručna upravna tijela i druga javnopravna tijela dužni su podatke značajne za prostorno uređenje kojima raspolažu učiniti dostupnima putem informacijskog sustava na način propisan ovim Zakonom i propisima donesenim na temelju ovoga Zakona.

(2) Javnopravna tijela dužna su podatke o postojećem stanju, načinu i uvjetima korištenja i zaštite prostora te druge podatke značajne za prostorno uređenje kojima raspolažu učiniti dostupnima putem informacijskog sustava:

1. povezivanjem u informacijski sustav svojeg informacijskog sustava ili njegova dijela i/ili
2. dostavom podataka potrebnih za uspostavu i vođenje informacijskog sustava u propisanom obliku Zavodu.

(3) Ministarstvo, zavodi, upravna tijela, stručna upravna tijela i druga javnopravna tijela, nemaju pravo na naknadu za dostavljene podatke niti za omogućavanje korištenja podataka iz stavaka 1. i 2. ovoga članka.

Članak 35.

(1) Podaci u informacijskom sustavu su javni ako nemaju povjerljivo značenje određeno sukladno posebnom zakonu.

(2) Svatko ima u skladu sa zakonom pravo na uvid i pribavljanje podataka iz informacijskog sustava koji nisu povjerljivi.

(3) Nositelj izrade prostornog plana i stručni izrađivač prostornog plana koriste i preuzimaju podatke iz informacijskog sustava bez naknade.

Lokacijska informacija

Članak 36.

(1) U svrhu upoznavanja s namjenom prostora i uvjetima provedbe zahvata u prostoru iz prostornih planova na određenom zemljištu, upravno tijelo na čijem se području nalazi zemljište, po zahtjevu zainteresirane osobe, izdaje lokacijsku informaciju u roku od osam dana od dana podnošenja zahtjeva.

(2) U zahtjevu za izdavanje lokacijske informacije navodi se ime, prezime i adresa, odnosno tvrtka i sjedište podnositelja zahtjeva te katastarska oznaka jednog ili više zemljišta (broj katastarske čestice i katastarska općina) za koja se traži izdavanje informacije.

(3) Lokacijska informacija se izdaje u pisanom obliku za zemljište navedeno u zahtjevu, a sadrži informaciju o:

1. prostornim planovima svih razina unutar čijeg obuhvata se nalazi zemljište
 2. namjeni prostora propisanoj prostornim planovima svih razina
 3. područjima u kojima je posebnim propisima propisan poseban režim korištenja prostora (kulturnim dobrima upisanim u Registar kulturnih dobara Republike Hrvatske i dr.), ako se zemljište nalazi na takvom području
 4. obvezi donošenja urbanističkog plana uređenja, ako se zemljište nalazi na području za koje je takva obveza propisana ovim Zakonom
 5. prostornim planovima i/ili njihovim izmjenama i dopunama, čija je izrada i donošenje u tijeku
 6. mjestima na kojima se može izvršiti uvid u prostorne planove i vrijeme kada se to može učiniti.
- (4) Lokacijska informacija se na zahtjev stranke dostavlja elektroničkim putem.
- (5) Lokacijska informacija sadrži i napomenu da se na temelju iste ne može pristupiti provedbi zahvata u prostoru niti izradi projekata propisanih posebnim zakonom.
- (6) Lokacijska informacija nije upravni akt.

Uredba o informacijskom sustavu

Članak 37.

Pobližu strukturu, sadržaj, način rada, oblik i elektronički standard informacijskog sustava, ovlasti i obveze u vođenju i upravljanju informacijskim sustavom Ministarstva, zavoda, upravnih tijela i stručnih upravnih tijela u vezi s informacijskim sustavom te javnopravna tijela i stručne izrađivače prostornih planova koji su prostorne i druge podatke dužni učiniti dostupnima putem informacijskog sustava i način na koji su to dužni učiniti, propisuje Vlada Uredbom o informacijskom sustavu.

Pristup podacima o nekretninama i vlasništvu

Članak 38.

(1) Ministarstvo, jedinice lokalne i područne (regionalne) samouprave, zavodi i osobe koje obavljaju stručne poslove prostornog uređenja imaju za potrebe obavljanja poslova prema ovom Zakonu pravo uvida i pribavljanja podataka (izvoda i dr.) iz katastra i zemljišnih knjiga bez naknade te su oslobođeni plaćanja upravnih i sudskih pristojbi s tim u vezi.

(2) Uvid u podatke i pribavljanje podataka iz stavka 1. ovoga članka obavlja se u skladu s ovim Zakonom i posebnim propisima.

Izvešće o stanju u prostoru

Članak 39.

(1) Hrvatski sabor, odnosno predstavnička tijela jedinica lokalne i područne (regionalne) samouprave, svaki za svoju razinu, razmatraju izvješće o stanju u prostoru za razdoblje od četiri godine.

(2) Izvješće o stanju u prostoru za razinu jedinice lokalne samouprave izrađuje stručno upravno tijelo jedinice lokalne samouprave, ako ovim Zakonom nije propisano drukčije.

(3) U izradi izvješća o stanju u prostoru dužna su, na zahtjev zavoda, odnosno stručnog upravnog tijela koje izrađuje izvješće, sudjelovati javnopravna tijela u čijem je djelokrugu obavljanje poslova od utjecaja na sadržaj izvješća.

(4) Nacrt izvješća, odnosno njegova dijela, osim zavoda, na svim razinama može izrađivati pravna osoba, odnosno ovlaštenu arhitekt, koji ispunjava uvjete za obavljanje poslova prostornog uređenja propisane posebnim zakonom.

Članak 40.

(1) Izvješće o stanju u prostoru sadrži polazišta, analizu i ocjenu stanja i trendova prostornog razvoja, analizu provedbe prostornih planova i drugih dokumenata koji utječu na prostor, te prijedloge za unaprjeđenje prostornog razvoja s osnovnim preporukama mjera za iduće razdoblje.

(2) Poblži sadržaj izvješća, obvezne prostorne pokazatelje, način sudjelovanja javnopravnih tijela u izradi izvješća i druge zahtjeve u vezi s praćenjem stanja u području prostornog uređenja propisuje ministar pravilnikom.

Članak 41.

(1) Zaključak o razmatranju izvješća o stanju u prostoru i izvješće o stanju u prostoru objavljuju se u Narodnim novinama, odnosno u službenom glasilu jedinica lokalne i područne (regionalne) samouprave.

(2) Jedinica lokalne i područne (regionalne) samouprave dužna je Zavodu dostaviti izvješće o stanju u prostoru u elektroničkom obliku u roku od petnaest dana od dana objave u službenom glasniku.

4. UVJETI PLANIRANJA PROSTORA

4.1. GRAĐEVINSKO PODRUČJE I PLANIRANJE IZVAN GRAĐEVINSKOG PODRUČJA

Članak 42.

(1) Građevinsko područje određuje se prostornim planom uređenja grada, odnosno općine i Prostornim planom Grada Zagreba radi razgraničenja izgrađenih dijelova tih naselja i površina predviđenih za njihov razvoj od ostalih površina namijenjenih razvoju poljoprivrede i šumarstva kao i drugih djelatnosti koje se s obzirom na svoju namjenu mogu planirati izvan građevinskih područja.

(2) Građevinsko područje naselja i izdvojeni dio građevinskog područja naselja u nacionalnom parku i parku prirode određuje se prostornim planom nacionalnog parka, odnosno prostornim planom parka prirode.

(3) Izdvojeno građevinsko područje izvan naselja može se odrediti i Državnim planom prostornog razvoja i prostornim planom županije u svrhu provedbe zahvata u prostoru od značaja za Državu, odnosno županiju.

(4) Kod izrade prostornih planova na temelju ovoga Zakona i pravilnika iz članka 56. stavka 3. ovoga Zakona polazišta za određivanje građevinskih područja su građevinska područja određena važećim prostornim planovima.

(5) U smislu stavka 4. ovoga članka sva građevinska područja određena važećim prostornim planovima mogu se, u ovisnosti o razini i značaju, zadržati odnosno planirati kod izrade i donošenja prostornih planova na temelju ovoga Zakona.

(6) Naselja se mogu planirati samo na građevinskom području.

(7) Na građevinskom području naselja, izdvojenom dijelu građevinskog područja naselja i području posebne zaštite voda ne može se planirati izgradnja niti proširenje građevina za gospodarenje otpadom od državnog značaja i od županijskog značaja.

Članak 43.

(1) Na zemljištu poljoprivredne namjene, zemljištu namijenjenom šumi i šumskom zemljištu te izdvojenom građevinskom području izvan naselja, određenom Državnim planom prostornog razvoja ne može se prostornim planom županije, Prostornim planom Grada Zagreba i prostornim planom uređenja grada, odnosno općine, određivati (planirati niti proširivati) građevinsko područje niti određivati namjena.

(2) Na izdvojenom građevinskom području izvan naselja određenom prostornim planom županije ne može se prostornim planom uređenja grada, odnosno općine određivati (planirati niti proširivati) građevinsko područje niti određivati druga namjena.

(3) Nova izdvojena građevinska područja izvan naselja mogu se određivati prostornim planom grada, odnosno općine i Prostornim planom Grada Zagreba samo ako su postojeća izdvojena građevinska područja izvan naselja izgrađena 50% ili više svoje površine.

(4) Građevinska područja naselja mogu se proširivati samo ako je postojeće područje izgrađeno 50% ili više svoje površine.

(5) Ako je ispunjen uvjet iz stavka 3., odnosno 4. ovoga članka građevinska područja izvan naselja, odnosno građevinska područja naselja mogu se povećati do 30% njihove površine.

(6) Izdvojeno građevinsko područje izvan naselja za koje u roku od sedam godina od dana njegova određivanja nije donesen urbanistički plan uređenja ili do kojega nije izgrađena osnovna infrastruktura, prestaje biti građevinsko područje.

Članak 44.

(1) Izvan građevinskog područja može se planirati izgradnja:

1. infrastrukture
2. građevina obrane
3. građevina namijenjenih poljoprivrednoj proizvodnji
4. građevina namijenjenih gospodarenju u šumarstvu i lovstvu
5. područja gospodarskog korištenja pomorskog dobra i uređenje plaža
6. istraživanje i eksploatacija mineralnih sirovina

7. istraživanje i eksploatacija ugljikovodika, geotermalne vode, podzemno skladištenje plina i trajno zbrinjavanje ugljikova dioksida u geološkim strukturama
 8. reciklažnih dvorišta za građevinski otpad s pripadajućim postrojenjima, asfaltnih baza, betonara i drugih građevina u funkciji obrade mineralnih sirovina, unutar određenih eksploatacijskih polja
 9. golf igrališta i drugih sportsko-rekreacijskih igrališta na otvorenom s pratećim zgradama
 10. zahvata u prostoru za robinzonski smještaj smještajnog kapaciteta do 30 gostiju izvan prostora ograničenja, strogog rezervata, posebnog rezervata i nacionalnog parka
 11. stambenih i pomoćnih građevina za vlastite (osobne) potrebe na građevnim česticama od 20 ha i više i za potrebe seoskog turizma na građevnim česticama od 2 ha i više
 12. rekonstrukcija postojećih građevina
 13. građevina posjetiteljske infrastrukture u područjima zaštićenim prema posebnom zakonu kojim se uređuje zaštita prirode (informativni punkt, suvenirnica, sanitarni čvor i sl.).
- (2) Izvan građevinskog područja mogu se planirati ili graditi spomen-obilježja s pripadajućom infrastrukturom.
- (3) U zahvatima u prostoru za robinzonski smještaj ne može se planirati građenje građevina za čije je građenje potrebna građevinska dozvola.

4.2. ZAŠTIĆENO OBALNO PODRUČJE MORA

Članak 45.

- (1) Zaštićeno obalno područje mora (u daljnjem tekstu: ZOP), je područje od posebnog interesa za Državu.
- (2) ZOP obuhvaća područje obalnih jedinica lokalne samouprave.
- (3) Planiranje i korištenje prostora ZOP-a se radi zaštite, ostvarenja ciljeva održivog, svrhovitog i gospodarski učinkovitog razvoja provodi uz ograničenja u pojasu kopna i otoka u širini od 1000 m od obalne crte i pojasu mora u širini od 300 m od obalne crte (u daljnjem tekstu: prostor ograničenja).
- (4) Granice i područje prostora ograničenja prikazuju se na Hrvatskoj osnovnoj karti (HOK) dopunjenoj ortofotokartama.

Planiranje u ZOP-u

Članak 46.

U ZOP-u se prostornim planiranjem mora:

1. očuvati i sanirati ugrožena područja prirodnih, kulturno-povijesnih i tradicijskih vrijednosti obalnog i zaobalnog krajolika te poticati prirodnu obnovu šuma i autohtone vegetacije
2. odrediti mjere zaštite okoliša na kopnu i u moru te osobito zaštititi resurse pitke vode
3. osigurati slobodan pristup obali, prolaz uz obalu te javni interes u korištenju, pomorskog dobra

4. očuvati nenaseljene otoke i otočiće prvenstveno za poljoprivredne djelatnosti, rekreaciju, organizirano posjećivanje, istraživanje i bez formiranja građevinskih područja
5. uvjetovati razvitak infrastrukture zaštitom i očuvanjem vrijednosti krajolika
6. ograničiti međusobno povezivanje i dužobalno proširenje postojećih građevinskih područja, odnosno nova građevinska područja planirati izvan površina koje su u naravi šume
7. sanirati napuštena eksploatacijska polja mineralnih sirovina i proizvodna područja prvenstveno pejzažnom rekultivacijom ili ugostiteljsko-turističkom i sportsko-rekreacijskom namjenom.

Određivanje građevinskih područja u prostoru ograničenja

Članak 47.

- (1) U prostoru ograničenja se građevinsko područje određuje tako da se može proširiti za najviše 20% površine njegova izgrađenog dijela, ako je taj dio veći od 80% površine toga građevinskog područja.
- (2) U prostoru ograničenja ne mogu se osnivati nova naselja, odrediti novi izdvojeni dijelovi građevinskog područja naselja, a postojeći izdvojeni dijelovi građevinskog područja naselja ne mogu se proširivati u pojasu od 100 m od obalne crte.
- (3) Novo izdvojeno građevinsko područje izvan naselja proizvodne namjene može se planirati samo izvan pojasa od 1000 m od obalne crte, osim za one djelatnosti koje po svojoj prirodi zahtijevaju smještaj na obali (brodogradilišta, luke i sl.).
- (4) Iznimno, ako se građevinsko područje nalazi izvan prostora ograničenja s više od polovice svoje površine, na planiranje i uređenje tog dijela ne moraju se primijeniti odredbe iz stavka 1. ovoga članka.

Zahvati u prostoru ograničenja

Članak 48.

- (1) U prostoru ograničenja ne mogu se planirati građevine namijenjene za:
 1. istraživanje i eksploataciju mineralnih sirovina
 2. iskorištavanje snage vjetra za električnu energiju
 3. obradu otpada
 4. uzgoj plave ribe
 5. vlastite gospodarske potrebe (spremište za alat, strojeve, poljoprivrednu opremu i sl.)
 6. privezište i luke nautičkog turizma te nasipavanje obale i/ili mora izvan građevinskog područja
 7. zahvate čija je posljedica fizička dioba otoka.
- (2) Odredbe stavka 1. ovoga članka ne primjenjuju se na:
 1. zone tradicijskih naseobina i/ili građevina, određenih prostornim planom nacionalnog parka, prostornim planom parka prirode ili drugim prostornim planom područja posebnih obilježja

2. eksploataciju morske soli, eksploataciju peloida za balneološke svrhe, istraživanje mineralne i geotermalne vode te na eksploataciju arhitektonsko-građevnog kamena u svrhu nastavljanja tradicijske djelatnosti na otoku Braču i Korčuli te poluotoku Pelješcu
3. eksploataciju pijeska morskog dna u svrhu uređenja plaža u građevinskom području
4. proširenja postojećih odlagališta otpada do uspostave cjelovitog sustava gospodarenja otpadom te izgradnje reciklažnih dvorišta i pretovarnih stanica, ako to zahtijevaju prirodni uvjeti i konfiguracija terena
5. obradu otpada u postojećim industrijskim zonama
6. reciklažna dvorišta, odnosno skladišta otpada u lukama u skladu s obvezama u vezi gospodarenja otpadom u lukama propisanim Pomorskim zakonikom
7. građevine namijenjene za privez plovila u svrhu uzgoja marikulture
8. građevine namijenjene za privez plovila koja prevoze turiste na nenaseljenim otocima i otočićima.

Članak 48.a

U prostoru ograničenja izvan građevinskog područja može se planirati:

1. gradnja i rekonstrukcija zgrade građevinske (bruto) površine nadzemnih dijelova do 400 m², najveće visine do 5 m i/ili potpuno ukopanog podruma do 1000 m² građevinske (bruto) površine na udaljenosti od najmanje 100 m od obalne crte na jednoj ili više katastarskih čestica ukupne površine od najmanje 3 ha na području jedne jedinice lokalne samouprave, s time što građevna čestica na kojoj se planira gradnja, odnosno rekonstrukcija zgrade i/ili potpuno ukopanog podruma mora imati površinu od najmanje 1 ha, za potrebe prijavljenog obiteljskog poljoprivrednog gospodarstva i pružanje ugostiteljskih i turističkih usluga u seljačkom domaćinstvu, obrta registriranog za obavljanje poljoprivrede ili pravne osobe registrirane za obavljanje poljoprivrede
2. rekonstrukcija postojeće zgrade kojom se ne povećava veličina zgrade (vanjski gabariti nadzemnog i podzemnog dijela)
3. gradnja pomoćne zgrade i druge građevine na građevnoj čestici postojeće zgrade koje se prema posebnom propisu grade na građevnoj čestici postojeće zgrade bez građevinske dozvole
4. gradnja zgrade građevinske (bruto) površine do 30 m² namijenjene uzgoju marikulture na pomorskom dobru za potrebe obrta ili pravne osobe, registriranih za uzgoj marikulture na pomorskom dobru koji imaju koncesiju na pomorskom dobru za korištenje površine mora najmanje 1 ha
5. gradnja i rekonstrukcija građevina koje po svojoj prirodi zahtijevaju smještaj izvan građevinskog područja, uključujući i infrastrukturu za potrebe urbane sanacije, uz uvjet usklađenosti s odredbom članka 48. ⁹ ovoga Zakona.

Članak 48.b

(1) Ako građevna čestica iz članka 48.a ⁹ podstavka 1. ovoga Zakona ima površinu manju od 3 ha, u građevinskoj dozvoli za građenje zgrade i/ili podruma na toj čestici uz oznaku građevne čestice navode se i oznake ostalih katastarskih čestica koje zajedno s građevnom česticom imaju površinu od najmanje 3 ha.

- (2) Građevna čestica, katastarske čestice i građevine navedene u građevinskoj dozvoli iz stavka 1. ovoga članka predstavljaju gospodarsku i pravnu cjelinu te se ne mogu otuđivati pojedinačno već samo sve zajedno, o čemu nadležni sud po službenoj dužnosti u zemljišnoj knjizi za svaku katastarsku česticu stavlja zabilježbu.
- (3) Građevinska dozvola iz stavka 1. ovoga članka sadrži nalog nadležnom sudu za stavljanje po službenoj dužnosti u zemljišnoj knjizi zabilježbe da građevna čestica, katastarske čestice i građevine navedene u toj građevinskoj dozvoli predstavljaju gospodarsku i pravnu cjelinu te da se ne mogu otuđivati pojedinačno već samo sve zajedno, a koja se zabilježba u zemljišnoj knjizi stavlja za svaku katastarsku česticu.
- (4) Tijelo koje je izdalo građevinsku dozvolu iz stavka 1. ovoga članka istu po njezinoj izvršnosti dostavlja nadležnom sudu radi stavljanja zabilježbe iz stavka 2. ovoga članka.
- (5) Promjena vlasništva ili osnivanje stvarnih prava na katastarskim česticama iz stavka 1. ovoga članka prije stavljanja zabilježbe iz stavka 2. ovoga članka ne utječe na stavljanje te zabilježbe.
- (6) Pravni posao sklopljen protivno stavku 2. ovoga članka je ništavan.
- (7) Građevinska dozvola iz stavka 1. ovoga članka koja nema sadržaj propisan tim stavkom i stavkom 3. ovoga članka je ništava.

Članak 48.c

U izdvojenom građevinskom području izvan naselja te na prostoru izvan građevinskog područja na kojem se namjerava graditi igralište za golf i sportsko-rekreacijsko igralište na otvorenom u pojasu najmanje 100 m od obalne crte ne može se planirati građenje novih građevina, osim građevina komunalne i prometne infrastrukture koje po svojoj prirodi zahtijevaju smještaj na obali i podzemne infrastrukture, pratećih sadržaja ugostiteljsko-turističke namjene, građevina koje po svojoj prirodi zahtijevaju smještaj na obali (brodogradilišta, luke i sl.), te uređenje javnih površina.

Planiranje ugostiteljsko-turističke i sportsko-rekreacijske namjene

Članak 49.

- (1) U prostoru ograničenja izdvojena građevinska područja izvan naselja ugostiteljsko-turističke i sportsko- rekreacijske namjene, u kojima se osnovna namjena (smještaj, sport) ostvaruje u izgrađenim strukturama, mogu se planirati na predjelima manje prirodne i krajobrazne vrijednosti, uvažavanjem zahtjeva vrsnoće izgrađenog prostora, tako da:
1. smještajne građevine i prateći sadržaji (sportski, rekreacijski, ugostiteljski, uslužni, zabavni i sl.) budu, uz mjere poboljšanja komunalne infrastrukture i zaštite okoliša, više kategorije te položajem, veličinom, osobito visinom u skladu s obilježjem prirodnog krajolika i mjerama zaštite kulturnih dobara
 2. smještajne građevine budu udaljene najmanje 100 m od obalne crte
 3. vrsta i kapacitet pratećih sadržaja i javnih površina budu određeni razmjerno svakoj fazi građenja smještajnih građevina
 4. izgrađenost pojedinačne građevne čestice nije veća od 30%, a koeficijent iskoristivosti nije veći od 0,8

5. najmanje 40% površine svake građevne čestice bude uređeno kao parkovni nasadi i prirodno zelenilo

6. odvodnja otpadnih voda bude riješena zatvorenim kanalizacijskim sustavom s pročišćavanjem

7. broj vezova jednog ili više privezišta iznosi najviše 20% ukupnog broja smještajnih jedinica.

(2) Iznimno od stavka 1. ovoga članka rekonstrukcija postojećih građevina ugostiteljsko-turističke i sportske-rekreacijske (sportske dvorane, zatvoreni bazeni i slično) namjene planira se tako da se ne povećava postojeća gustoća korištenja, izgrađenost građevne čestice i koeficijent iskoristivosti, ako su te veličine veće od onih određenih u stavku 1. ovoga članka.

(3) U ZOP-u u građevinskom području naselja ugostiteljsko-turistička namjena planira se tako da:

1. ukupna površina takve namjene iznosi najviše 20% građevinskog područja tog naselja

2. smještajna građevina s pripadajućim zemljištem bude izvan postojećih javnih površina uz obalu.

(4) Kamp se planira u izdvojenom građevinskom području izvan naselja i u građevinskom području naselja unutar površine ugostiteljsko-turističke namjene, uz primjereno vrednovanje zatečene vegetacije, prirodnih dijelova obale te krajobraznih vrijednosti, tako da:

1. izgrađenost tog građevinskog područja ne bude veća od 10%

2. najmanje 40% površine toga građevinskog područja bude uređeno kao parkovni nasadi i /ili prirodno zelenilo

3. smještajne jedinice i prateći sadržaji budu udaljeni najmanje 25 metara od obalne crte

4. smještajne jedinice ne budu povezane s tlom na čvrsti način.

(5) Prostor izvan građevinskog područja na kojem se namjerava graditi igralište za golf može se planirati tako da je najveća dopuštena izgrađenost pratećim sadržajima u obuhvatu zahvata u prostoru golf igrališta određena na način da je kig 0,02, a kis 0,05, s tim da se za izračun kig-a i kis-a ne može uzeti veća obračunska površina od 120 ha za igralište s 18 polja, a ista se može planiranjem daljnjih devet polja povećati za najviše 40 ha, odnosno planiranjem daljnjih 18 polja za najviše 80 ha.

(6) Stavci 4. i 5. ovog članka primjenjuju se u planiranju kampova i igrališta za golf i izvan prostora ograničenja, kao i za igrališta za golf u građevinskim područjima.

(7) Prostor izvan građevinskog područja na kojem se namjerava graditi sportsko-rekreacijsko igralište na otvorenom može se planirati na predjelima manje prirodne i krajobrazne vrijednosti tako da:

1. izgrađenost zgradama u obuhvatu zahvata u prostoru sportsko-rekreacijskog igrališta na otvorenom nije veća od 4%

2. najmanje 30% obuhvata zahvata u prostoru bude uređeno kao parkovni nasadi i prirodno zelenilo.

(8) Faze izgradnje pratećih sadržaja ugostiteljsko-turističke i sportsko-rekreacijske namjene određuju se proporcionalno u odnosu na svaku fazu izgradnje građevina osnovne namjene.

(9) Za građenje igrališta za golf i sportsko-rekreacijskog igrališta na otvorenom iz stavaka 5. i 7. ovoga članka planira se obuhvat zahvata u prostoru i građevne čestice zgrada unutar obuhvata zahvata u prostoru.

Planiranje morskog područja

Članak 49.a

(1) Morsko područje planira se:

1. Državnim planom prostornog razvoja
2. Prostornim planom isključivoga gospodarskog pojasa Republike Hrvatske
3. prostornim planovima nacionalnih parkova i parkova prirode koji obuhvaćaju morsko područje
4. prostornim planovima županija koje obuhvaćaju morsko područje i prostornim planovima uređenja gradova, odnosno općina, unutar njihovih granica određenih sukladno posebnim propisima i prikazanim u Registru prostornih jedinica koji se vodi na temelju posebnih propisa kojima se uređuje državna izmjera i katastar nekretnina
5. generalnim urbanističkim planovima i urbanističkim planovima uređenja koji obuhvaćaju morsko područje.

(2) Zahvati u prostoru i površine državnog značaja i područnog (regionalnog) značaja koji se mogu planirati na morskome području određuju se uredbom iz članka 56. stavka 2. ovoga Zakona, a zahvati u prostoru i površine koje se mogu planirati na morskome području prostornim planovima lokalne razine određuju se pravilnikom iz članka 56. stavka 3. ovoga Zakona.

(3) Za područje pomorskog dobra moraju se donijeti prostorni planovi razine urbanističkog plana uređenja koji u odnosu na uobičajenu sadržajnu tekstualnu i grafičku razinu urbanističkog plana uređenja moraju sadržavati idejna rješenja s detaljnim položajem i oblicima pojedinih prostornih elemenata zgrada i drugih građevina, uključujući i molove, lukobrane, sunčališta, šetnice na kopnu i moru i sl., kao i rješenja onih zahvata u prostoru koji se ne smatraju građenjem.

Članak 49.b

(1) Prilikom izrade i donošenja prostornih planova koji obuhvaćaju morsko područje posvećuje se odgovarajuća pozornost posebnostima morskog područja, značajnim postojećim i budućim djelatnostima, namjeni i načinima korištenja morskog područja te njihovim utjecajima na okoliš i sigurnost plovidbe, kao i prirodnim resursima, uzimajući u obzir interakciju kopna i morskog područja te dugoročne promjene izazvane klimatskim promjenama.

(2) Prilikom izrade i donošenja prostornih planova koji obuhvaćaju morsko područje uzimaju se u obzir gospodarski, socijalni i okolišni aspekti radi pružanja potpore održivom razvitku i rastu pomorskog sektora, primjenjujući pristup utemeljen na ekosustavima, te radi promicanja uzajamnog prilagođavanja značajnih djelatnosti, namjena i načina korištenja morskog područja.

(3) Prilikom izrade i donošenja prostornih planova koji obuhvaćaju morsko područje treba nastojati dati doprinos održivom razvoju turizma, pomorskog prijevoza, sektora ribarstva i marikulture, energetskega sektora na morskome području, ako ovim Zakonom nije propisano drukčije, te očuvanju, zaštiti i poboljšanju stanja okoliša i prirode, uključujući otpornost na učinke klimatskih promjena, kao i zaštiti i očuvanju kulturnih dobara.

Članak 49.c

U svrhu ostvarivanja ciljeva iz članka 49.b ⁹ ovoga Zakona prostornim planovima koji obuhvaćaju morsko područje analizira se i utvrđuje prostorna i vremenska raspodjela postojećih i budućih značajnih djelatnosti, namjena i način korištenja morskog područja, pri čemu se uzima u obzir njihova interakcija.

Članak 49.d

(1) Država u svrhu osiguranja usklađenosti i koordinacije planiranja morskog područja, osim priobalnih voda, u podregiji Jadransko more surađuje s drugim državama članicama Europske unije u toj podregiji.

(2) Suradnja iz stavka 1. ovoga članka ne utječe na suverena prava i jurisdikciju Države.

(3) Način suradnje iz stavka 1. ovoga članka određuje se odlukom o izradi prostornog plana.

Članak 49.e

Država treba nastojati, kada je to moguće, u svojim djelovanjima koja se odnose na prostorno planiranje morskog područja, osim priobalnih voda, surađivati s državama u podregiji Jadransko more koje nisu članice Europske unije u skladu s međunarodnim pravom i konvencijama, primjerice koristeći se postojećim međunarodnim forumima ili regionalnom institucionalnom suradnjom.

Članak 49.f

(1) Zavod se obvezuje u provedbi ovoga Zakona dostavljati Europskoj komisiji kopije prostornih planova državne razine koji obuhvaćaju morsko područje, u elektroničkom obliku, u roku od devedeset dana od dana njihove objave i sažetak o načinima suradnje iz članka 49.d ⁹ stavka 3. ovoga Zakona za te planove u roku od devedeset dana od dana njihove uspostave.

(2) Zavodi za prostorno uređenje županija čiji teritorij obuhvaća morsko područje obvezuju se u provedbi ovoga Zakona dostavljati Europskoj komisiji kopije prostornih planova regionalne i lokalne razine, u elektroničkom obliku, na svome području koji obuhvaćaju morsko područje u roku od devedeset dana od dana njihove objave i sažetak uspostavljenih načina suradnje iz članka 49.d ⁹ stavka 3. ovoga Zakona za te planove u roku od devedeset dana od dana njihove uspostave.

(3) Ministarstvo se obvezuje u provedbi ovoga Zakona:

1. obavijestiti Europsku komisiju o donošenju ovoga Zakona u roku od šezdeset dana od dana njegova stupanja na snagu

2. dostaviti Europskoj komisiji popis zavoda iz stavka 1. i 2. ovoga članka s potrebnim informacijama o tim tijelima u roku od šezdeset dana od dana stupanja na snagu ovoga Zakona

3. obavještavati Europsku komisiju o promjenama informacija iz podstavka 2. ovoga stavka u roku od šest mjeseci od dana nastanka promjene.

(4) Pod potrebnim informacijama iz stavka 3. podstavka 2. ovoga članka podrazumijeva se:

1. naziv i adresa tijela iz stavaka 1. i 2. ovoga članka

2. kratak opis pravnog statusa tijela iz stavaka 1. i 2. ovoga članka

3. kratak opis pravnih i administrativnih odgovornosti tijela iz stavaka 1. i 2. ovoga članka i njihove uloge u odnosu na morsko područje.

5. STRATEGIJA PROSTORNOG RAZVOJA REPUBLIKE HRVATSKE

Značenje Strategije

Članak 50.

(1) Strategija prostornog razvoja Republike Hrvatske (u daljnjem tekstu: Strategija) je temeljni državni dokument za usmjerenje razvoja u prostoru.

(2) Strategija u svrhu ostvarivanja ciljeva prostornog uređenja u skladu s ukupnim gospodarskim, društvenim i kulturnim razvojem, potrebama i mogućnostima, izraženim u temeljnim državnim razvojnim dokumentima (strategije, planovi, programi i sl.) koji se donose na temelju posebnih propisa, sukladno načelima prostornog uređenja, određuje dugoročne zadaće prostornog razvoja, strateška usmjerenja razvoja djelatnosti u prostoru i polazišta za koordinaciju njihovih razvojnih mjera u prostoru.

(3) Prostorni planovi, sektorske strategije, planovi i drugi razvojni dokumenti pojedinih gospodarskih i upravnih područja i djelatnosti ne mogu biti u suprotnosti sa Strategijom.

Sadržaj Strategije

Članak 51.

Strategija sadrži osobito:

1. polazišta prostornog razvoja na temelju prirodnih, gospodarskih, društvenih, kulturnih te okolišnih uvjeta
2. osnovu i organizaciju prostornog razvoja sa smjernicama i prioritetima za postizanje ciljeva prostornog razvoja u funkciji zaštite prostora, očuvanja i unaprjeđenja okoliša
3. razvoj prostornih sustava sa smjernicama za prostorni razvoj na regionalnoj i lokalnoj razini, osobito za razvoj naselja, infrastrukture i zaštitu krajobraza i kulturnih dobara
4. mjere zaštite okoliša određene u skladu sa Strategijom održivog razvitka Republike Hrvatske.

Izrada, donošenje i objava Strategije

Članak 52.

(1) Ministarstvo je odgovorno za izradu Strategije.

(2) Strategiju donosi Hrvatski sabor.

(3) Izmjene i dopune, odnosno nova Strategija donosi se obvezno na temelju analize učinkovitosti primijenjenih mjera te stanja u prostoru utvrđenog u Izvješću o stanju u prostoru državne razine, kada to utvrdi Ministarstvo.

(4) Strategija se objavljuje u »Narodnim novinama«.

Članak 52.a

- (1) Odluku o donošenju Arhitektonskih politika Republike Hrvatske, Nacionalne smjernice za vrsnoću i kulturu građenja za srednjoročno razdoblje donosi Vlada na prijedlog Ministarstva.
- (2) U Arhitektonskim politikama iz stavka 1. ovoga članka razrađuju se ciljevi i smjernice za unapređenje kvalitete i kulture građenja te kvalitete arhitekture i cjelokupnog izgrađenog prostora.

6. PROSTORNI PLANOVI

6.1. OPĆE ODREDBE

Predmet prostornih planova

Članak 53.

- (1) Prostornim planovima se u svrhu ostvarivanja ciljeva prostornog uređenja, sukladno s načelima prostornog uređenja uređuje svrhovita organizacija, korištenje i namjena prostora te uvjeti za uređenje, unaprjeđenje i zaštitu prostora Države, županija, gradova i općina.
- (2) Kroz postupak izrade i donošenja prostornih planova prema ovome Zakonu obvezno je osigurati kontinuitet prostornog uređenja, na način da važeći prostorni planovi predstavljaju program-ska polazišta za prostorno planska rješenja prostornih planova prema ovome Zakonu.
- (3) Prostornim planovima propisuju se uvjeti za građenje građevina i provedbu drugih zahvata u prostoru na određenoj razini i/ili lokaciji u skladu s kojima se izdaje akt za provedbu prostornog plana (u daljnjem tekstu: uvjeti provedbe zahvata u prostoru), smjernice za izradu prostornih planova užih područja kada je to propisano ovim Zakonom i mjere za urbanu sanaciju ako su potrebne.
- (4) Uvjeti provedbe zahvata u prostoru propisuju se odredbama za provedbu prostornog plana i/ili njegovim grafičkim dijelom.
- (5) Mjere za urbanu sanaciju propisuju se prostornim planom za područje za koje se tim planom propisuju uvjeti provedbe zahvata u prostoru.
- (6) Mjere za urbanu sanaciju propisuju se prostornim planom za područja na kojima pretežu zgrade ozakonjene na temelju posebnog zakona.
- (7) Područja iz stavka 5. ovoga članka planiraju se kao posebne zone urbane sanacije u kojima se propisuju uvjeti provedbe zahvata u prostoru ovisno o pretežnom postojećem stanju.

Sadržaj prostornih planova

Članak 54.

- (1) Prostorni plan obvezno sadrži odredbe za provedbu prostornog plana, grafički dio i obrazloženje.
- (2) Odredbe za provedbu prostornog plana sadrže u obliku pravne norme odvojeno odredbe kojima se propisuju uvjeti provedbe zahvata u prostoru od smjernica za izradu prostornih planova užih područja u slučajevima propisanim ovim Zakonom i od mjera za urbanu sanaciju, ako su takve mjere potrebne.

(3) Grafički dio prostornog plana sastoji se od kartografskih prikaza na koje upućuju odredbe za provedbu prostornog plana.

(4) Obrazloženje prostornog plana sadrži polazišta (analizu), ciljeve prostornog uređenja i obrazloženje planskih rješenja.

Članak 55.

(1) Odredbama za provedbu prostornog plana lokalne razine propisuje se, po potrebi, obveza provedbe javnog arhitektonskog natječaja za odabir idejnog rješenja za zgrade i druge zahvate u prostoru javne i društvene namjene te za zahvate u prostoru na zemljištu u vlasništvu jedinice lokalne samouprave.

(2) Uvjete i način provedbe javnog natječaja iz stavka 1. ovoga članka propisuje predstavničko tijelo jedinice lokalne samouprave posebnom odlukom.

(3) Javni natječaj iz stavka 1. ovoga članka ne provodi se za građevine nacionalne kritične infrastrukture te za građevine sigurnosno-obavještajnog sustava.

Članak 56.

(1) U svrhu propisivanja uvjeta provedbe zahvata u prostoru prostorni planovi, ovisno o razini i obuhvatu, sadrže, odnosno propisuju prostorne pokazatelje, prostorne standarde, kartografske prikaze namjena prostora, površina, odnosno zemljišta, infrastrukturnih koridora, uvjete važne za provedbu prostornog plana, razinu uređenosti naselja, mjere zaštite okoliša, zahtjeve zaštite prirode, kulturne baštine i drugih zaštićenih vrijednosti, te druge potrebne tekstualne i grafičke dijelove kojima se propisuju uvjeti provedbe zahvata u prostoru, uvjeti i pravila u skladu s kojima se u provedbi zahvata u prostoru određuju lokacijski uvjeti.

(2) Zahvate u prostoru i površine državnog značaja i područnog (regionalnog) značaja koji se prema posebnim propisima koji uređuju gradnju ne smatraju građenjem, građevine državnog značaja i građevine područnog (regionalnog) značaja određuje Vlada uredbom.

(3) Poblži sadržaj prostornih planova, zahvate u prostoru za koje se prostornim planovima obvezno propisuju uvjeti provedbe zahvata u prostoru, prostorne slojeve te njihov sadržaj i strukturu, način propisivanja uvjeta provedbe zahvata u prostoru, sadržaj namjena pojedinih zona i koridora koje se planiraju u prostornim planovima i namjena građevina koje se u njima mogu graditi, obvezne prostorne pokazatelje, prostorne standarde, pojmovnik prostornog uređenja, mjerila kartografskih prikaza prostornih planova, standard elaborata prostornih planova i elektronički standard prostornih planova, propisuje, odnosno određuje ministar pravilnikom odnosno pravilnicima.

Mjere ublažavanja

Članak 57.

Mjere ublažavanja za građenje građevina na području određenom posebnim propisom kojim se uređuje zaštita prirode kao ekološka mreža, čija se lokacija planira Državnim planom prostornog razvoja, definira se na temelju posebnih propisa u postupku izrade tog plana.

Pravna priroda prostornih planova

Članak 58.

(1) Prostorni planovi imaju snagu i pravnu prirodu podzakonskog propisa.

(2) Na prostornim planovima, njihovim nacrtima i planskim rješenjima ne mogu se stjecati autor-ska prava.

Oblik prostornih planova

Članak 59.

(1) Prostorni planovi se izrađuju i donose u elektroničkom obliku, a mogu se, po potrebi, ispisati na papir.

(2) Analogni oblik prostornog plana je ispis elektroničkog oblika prostornog plana na papir.

Razine prostornih planova

Članak 60.

(1) Prostorni planovi donose se na državnoj, područnoj (regionalnoj) i lokalnoj razini.

(2) Prostorni planovi državne razine su Državni plan prostornog razvoja, Prostorni plan isključivoga gospodarskog pojasa Republike Hrvatske, prostorni plan nacionalnog parka, prostorni plan parka prirode i drugi prostorni plan područja posebnih obilježja čija je obveza donošenja propisana Državnim planom prostornog razvoja i urbanistički plan uređenja izdvojenog građevinskog područja izvan naselja za gospodarsku i/ili javnu namjenu državnog značaja (u daljnjem tekstu: urbanistički plan uređenja državnog značaja).

(3) Prostorni planovi područne (regionalne) razine su prostorni plan županije, Prostorni plan Grada Zagreba i urbanistički plan uređenja izdvojenog građevinskog područja izvan naselja za gospodarsku i/ili javnu namjenu županijskog značaja (u daljnjem tekstu: urbanistički plan uređenja županijskog značaja).

(4) Prostorni planovi lokalne razine su prostorni plan uređenja grada, odnosno općine, generalni urbanistički plan i urbanistički plan uređenja, osim urbanističkog plana uređenja iz stavaka 2. i 3. ovoga članka.

Usklađenost prostornih planova

Članak 61.

(1) Prostorni plan mora biti u skladu s ovim Zakonom i propisima donesenim na temelju ovoga Zakona.

(2) Prostorni plan niže razine mora biti usklađen s prostornim planom više razine.

(3) Prostorni plan užega područja mora biti usklađen s prostornim planom širega područja iste razine.

(4) Prostorni planovi iste razine moraju biti međusobno usklađeni.

Članak 62.

Prostornim planom lokalne razine užega područja mogu se propisati stroži kvantitativni i kvalitativni uvjeti i mjere za provedbu zahvata u prostoru, odnosno viši prostorni standardi od onih propisanih prostornim planom lokalne razine širega područja, te se njime ne moraju planirati sve namjene prostora određene prostornim planom širega područja kao mogućnost, ako takvih ima.

Financiranje izrade prostornih planova

Članak 63.

(1) Sredstva za izradu stručnih podloga određenih u Izvješću i prostornog plana koji donosi Hrvatski sabor, osiguravaju se u državnom proračunu Republike Hrvatske, a prostornog plana koji donosi Vlada u državnom proračunu Republike Hrvatske i iz drugih izvora sukladno zakonu.

(2) Sredstva za izradu prostornog plana koji donosi predstavničko tijelo jedinice lokalne ili područne (regionalne) samouprave osiguravaju se iz sredstava državnog proračuna i proračuna jedinica lokalne, odnosno područne (regionalne) samouprave te iz drugih izvora sukladno zakonu.

Dostupnost prostornih planova**Članak 64.**

Prostorni planovi moraju biti dostupni na uvid javnosti u tijeku njihove izrade, donošenja i važenja, osim onog sadržaja koji je prema posebnom zakonu povjerljive naravi.

Članak 65.

(1) Dostupnost javnosti elektroničkog oblika prostornog plana tijekom njegove izrade, donošenja i važenja osigurava se putem informacijskog sustava.

(2) Dostupnost javnosti analognog oblika prostornog plana tijekom njegove izrade, donošenja i važenja osigurava nositelj izrade prostornog plana u svojem sjedištu.

(3) Dostupnost javnosti donesenog prostornog plana državne razine u analognom obliku osigurava Ministarstvo u svojem sjedištu.

(4) Dostupnost javnosti donesenog prostornog plana područne (regionalne) i lokalne razine u analognom obliku osigurava upravno tijelo u svojem sjedištu.

6.2. PROSTORNI PLANOVI DRŽAVNE RAZINE**Državni plan prostornog razvoja****Članak 66.**

(1) Državni plan prostornog razvoja donosi se za područje Države.

(2) Državni plan prostornog razvoja donosi se kao cjelina, a iznimno za jednu ili više građevina ili površina državnog značaja iz članka 67. stavka 1. ovoga Zakona.

(3) Postupak izrade i donošenja Državnog plana prostornog razvoja i lokacijske dozvole za jednu građevinu državnog značaja propisuje Vlada uredbom.

Članak 67.

(1) Državni plan prostornog razvoja određuje:

1. osobito vrijedno zemljište namijenjeno poljoprivredi
2. zemljište namijenjeno šumi i šumsko zemljište državnog značaja
3. koridore infrastrukture državnog značaja
4. zone namijenjene istraživanju i eksploataciji mineralnih sirovina

5. zone namijenjene eksploataciji ugljikovodika, geotermalne vode, podzemnom skladištenju plina i trajnom zbrinjavanju ugljikova dioksida u geološkim strukturama
6. područja posebne namjene
7. granice područja za koje se donosi prostorni plan područja posebnih obilježja čija je obveza donošenja propisana tim planom
8. izdvojena građevinska područja izvan naselja za gospodarsku i javnu namjenu državnog značaja
9. površine drugih namjena državnog značaja određene uredbom iz članka 56. stavka 2. ovoga Zakona.

(2) Državni plan prostornog razvoja propisuje:

1. uvjete provedbe zahvata u prostoru za građevine državnog značaja
2. uvjete provedbe zahvata u prostoru državnog značaja koji se prema posebnim propisima koji uređuju gradnju ne smatraju građenjem
3. obvezu donošenja prostornog plana područja posebnih obilježja ako za to postoji potreba
4. smjernice za izradu urbanističkih planova uređenja državnog značaja.

Prostorni plan područja posebnih obilježja

Članak 68.

(1) Prostorni planovi područja posebnih obilježja su Prostorni plan isključivoga gospodarskog pojasa Republike Hrvatske koji se obvezno donosi za taj pojas, prostorni plan nacionalnog parka i prostorni plan parka prirode koji se obvezno donose za područja tih parkova određenih posebnim zakonom i prostorni plan područja posebnih obilježja određen Državnim planom prostornog razvoja koji se donosi za područje određeno tim planom.

(2) Prostorni plan područja posebnih obilježja se izrađuje i donosi ovisno o posebnostima prirodnih, kulturno-povijesnih, gospodarskih i/ili drugih obilježja, odnosno zahtjeva određenog prostora.

Članak 69.

(1) Prostorni plan područja posebnih obilježja određuje obvezu donošenja urbanističkog plana uređenja državnog značaja i njegov obuhvat.

(2) Prostorni plan područja posebnih obilježja propisuje:

1. mjere za unaprjeđenje i zaštitu prirode, okoliša, kulturnih dobara i drugih vrijednosti područja
2. uvjete provedbe svih zahvata u prostoru planiranih na području za koje se ne donosi urbanistički plan uređenja
3. smjernice za izradu urbanističkih planova uređenja.

(3) Prostorni plan područja posebnih obilježja sadrži:

1. temeljnu organizaciju i razgraničenje prostora područja prema namjeni, uključujući i građevinsko područje naselja i izdvojeni dio građevinskog područja naselja ako takvo postoji

2. razmještaj funkcija od važnosti za upravljanje područjem
3. sustav infrastrukture i građevina javne i društvene namjene
4. mjere korištenja, uređenja i zaštite tog područja s prioritarnim aktivnostima.

Urbanistički plan uređenja državnog značaja

Članak 70.

- (1) Urbanistički plan uređenja državnog značaja donosi se obvezno za područje određeno Državnim planom prostornog razvoja i prostornim planovima područja posebnih obilježja.
- (2) Urbanistički plan uređenja državnog značaja propisuje uvjete provedbe svih zahvata u prostoru unutar svog obuhvata.
- (3) U svrhu propisivanja uvjeta iz stavka 2. ovoga članka urbanistički plan uređenja državnog značaja, uz ostale propisane dijelove, obvezno sadrži:
 1. detaljnu podjelu područja na posebne prostorne cjeline s obzirom na njihovu namjenu
 2. prikaz građevnih čestica namijenjenih za građenje, odnosno uređenje površina javne namjene
 3. uvjete provedbe infrastrukture za potrebe tog područja i
 4. druge detaljne uvjete korištenja i uređenja prostora te građenja građevina.

Članak 70.a

Izrada prostornih planova državne razine i izdavanje akata za njihovu provedbu su poslovi od posebnog interesa za Republiku Hrvatsku.

6.3. PROSTORNI PLANOWI PODRUČNE (REGIONALNE) RAZINE

Prostorni plan županije i Prostorni plan Grada Zagreba

Članak 71.

Prostorni plan županije i Prostorni plan Grada Zagreba donosi se obvezno za područje županije, odnosno Grada Zagreba.

Članak 72.

- (1) Prostorni plan županije određuje:
 1. zahvate u prostoru i izdvojena građevinska područja izvan naselja županijskog značaja te površine svih namjena županijskog značaja (šume, poljoprivredno tlo, vode, zaštićena područja prema posebnom propisu kojim se uređuje zaštita prirode)
 2. površine i zahvate u prostoru županijskog značaja određene uredbom iz članka 56. ⁹ stavka 2. ovoga Zakona i pravilnikom iz članka 56. ⁹ stavka 3. ovoga Zakona.
- (2) Prostorni plan županije propisuje:
 1. uvjete provedbe zahvata područnog (regionalnog) značaja
 2. uvjete provedbe zahvata u prostoru područnog (regionalnog) značaja koji se prema posebnim propisima koji uređuju gradnju ne smatraju građenjem

3. smjernice za izradu urbanističkih planova uređenja na izdvojenim građevinskim područjima izvan naselja područnog (regionalnog) značaja.

Članak 73.

(1) Prostorni plan Grada Zagreba određuje:

1. zemljište namijenjeno, poljoprivredi, šumi i šumsko zemljište značajno za Grad
2. koridore infrastrukture značajne za Grad Zagreb
3. građevinsko područje naselja, izdvojeno građevinsko područje izvan naselja i izdvojeni dio građevinskog područja naselja
4. neizgrađeni dio građevinskog područja naselja, izdvojenog građevinskog područja izvan naselja i izdvojenog dijela građevinskog područja naselja, za koje se ne donosi generalni urbanistički plan te neuređeni dio tih područja
5. dio građevinskog područja naselja, izdvojenog građevinskog područja izvan naselja i izdvojenog dijela građevinskog područja naselja, za koje se ne donosi generalni urbanistički plan, planiran za urbanu preobrazbu i urbanu sanaciju
6. obuhvat generalnog urbanističkog plana
7. obuhvat urbanističkih planova uređenja koji se prema ovom Zakonu donose u građevinskom području naselja i izdvojenom građevinskom području izvan naselja, za koje se ne donosi generalni urbanistički plan.

(2) Prostorni plan Grada Zagreba propisuje:

1. uvjete provedbe zahvata u prostoru za javne, društvene i druge građevine, područnog (regionalnog) značaja
2. uvjete provedbe zahvata u prostoru područnog (regionalnog) značaja koji se prema posebnim propisima koji uređuju gradnju ne smatraju građenjem
3. uvjete provedbe svih zahvata u prostoru izvan građevinskog područja, osim državnog značaja
4. uvjete provedbe svih zahvata u prostoru u dijelu građevinskog područja naselja i dijelu izdvojenog građevinskog područja izvan naselja kojeg određuje Grad Zagreb, a za koje se prema ovom Zakonu ne donosi generalni urbanistički plan ili urbanistički plan uređenja, te u izdvojenom dijelu građevinskog područja naselja
5. smjernice za izradu urbanističkih planova uređenja koji se prema ovom Zakonu donose u građevinskom području naselja i izdvojenom građevinskom području izvan naselja, a za koje se ne donosi generalni urbanistički plan.

Urbanistički plan uređenja županijskog značaja

Članak 74.

(1) Urbanistički plan uređenja županijskog značaja donosi se obvezno za područje određeno Prostornim planom županije.

(2) Urbanistički plan uređenja županijskog značaja propisuje uvjete provedbe svih zahvata u prostoru unutar svog obuhvata.

(3) U svrhu propisivanja uvjeta iz stavka 2. ovoga članka urbanistički plan uređenja županijskog značaja, uz ostale propisane dijelove, obvezno sadrži:

1. detaljnu podjelu područja na posebne prostorne cjeline s obzirom na njihovu namjenu
2. prikaz građevnih čestica namijenjenih za građenje, odnosno uređenje površina javne namjene
3. uvjete provedbe infrastrukture za potrebe tog područja i
4. druge detaljne uvjete korištenja i uređenja prostora te građenja građevina.

6.4. PROSTORNI PLANOVI LOKALNE RAZINE

Prostorni plan uređenja grada, odnosno općine

Članak 75.

Prostorni plan uređenja grada, odnosno općine donosi se obvezno za područje grada, odnosno općine.

Članak 76.

(1) Prostorni plan uređenja grada, odnosno općine određuje:

1. građevinsko područje naselja, izdvojeno građevinsko područje izvan naselja i izdvojeni dio građevinskog područja naselja
2. neizgrađeni dio građevinskog područja naselja, izdvojenog građevinskog područja izvan naselja i izdvojenog dijela građevinskog područja naselja, za koje se ne donosi generalni urbanistički plan te neuređeni dio tih područja
3. dio građevinskog područja naselja, izdvojenog građevinskog područja izvan naselja i izdvojenog dijela građevinskog područja naselja, za koje se ne donosi generalni urbanistički plan, planiran za urbanu preobrazbu i urbanu sanaciju
4. prostore izvan građevinskog područja planirane za urbanu sanaciju
5. obuhvat generalnog urbanističkog plana
6. obuhvat urbanističkih planova uređenja koji se donose u građevinskom području naselja i izdvojenom građevinskom području izvan naselja koje određuje grad, odnosno općina, a za koje se prema ovom Zakonu ne donosi generalni urbanistički plan
7. koridore infrastrukture značajne za grad, odnosno općinu.

(2) Prostorni plan uređenja grada, odnosno općine propisuje:

1. uvjete provedbe svih zahvata u prostoru izvan građevinskog područja, osim zahvata državnog i županijskog značaja
2. uvjete provedbe svih zahvata u prostoru u dijelu građevinskog područja naselja i dijelu izdvojenog građevinskog područja izvan naselja kojeg određuje grad, odnosno općina, a za koje se prema ovom Zakonu ne donosi generalni urbanistički plan ili urbanistički plan uređenja, te u izdvojenom dijelu građevinskog područja naselja

3. smjernice za izradu urbanističkih planova uređenja koji se prema ovom Zakonu donose u građevinskom području naselja i izdvojenom građevinskom području izvan naselja, a za koje se ne donosi generalni urbanistički plan.

(3) Prostorni plan uređenja grada, odnosno općine može za dijelove građevinskog područja, za koje se prema ovom Zakonu obvezno donosi urbanistički plan uređenja, propisivati uvjete provedbe zahvata u prostoru s detaljnošću propisanom za urbanistički plan uređenja.

Generalni urbanistički plan

Članak 77.

Generalni urbanistički plan donosi se obvezno za građevinsko područje naselja i izdvojeno građevinsko područje izvan naselja središnjeg naselja velikog grada.

Članak 78.

(1) Generalni urbanistički plan određuje:

1. neizgrađeni dio građevinskog područja naselja i izdvojenog građevinskog područja izvan naselja za koje se donosi generalni urbanistički plan te neuređeni dio tih područja
2. dio građevinskog područja naselja i izdvojenog građevinskog područja izvan naselja, planiran za urbanu preobrazbu i urbanu sanaciju
3. obuhvat urbanističkih planova uređenja koji se prema ovom Zakonu donose za građevinsko područje naselja i izdvojeno građevinsko područje izvan naselja koje određuje grad, odnosno općina.

(2) Generalni urbanistički plan propisuje:

1. uvjete provedbe svih zahvata u prostoru unutar dijela svog obuhvata za koji se ne donosi urbanistički plan uređenja
2. smjernice za izradu urbanističkih planova uređenja čiji je obuhvat određen generalnim urbanističkim planom.

(3) Generalni urbanistički plan može za dijelove građevinskog područja za koje se prema ovom Zakonu obvezno donosi urbanistički plan uređenja propisivati uvjete provedbe zahvata u prostoru s detaljnošću propisanom za urbanistički plan uređenja.

Urbanistički plan uređenja

Članak 79.

(1) Urbanistički plan uređenja donosi se obvezno za neuređene dijelove građevinskog područja i za izgrađene dijelove tih područja planiranih za urbanu preobrazbu ili urbanu sanaciju unutar građevinskog područja.

(2) Donošenje urbanističkog plana uređenja nije obvezno za područje iz stavka 1. ovoga članka za koje su prostornim planom uređenja, odnosno generalnim urbanističkim planom propisani uvjeti provedbe zahvata u prostoru s detaljnošću propisanom za urbanistički plan uređenja.

(3) Do donošenja urbanističkog plana uređenja na područjima iz stavka 1. ovoga članka, odnosno propisivanja uvjeta provedbe zahvata u prostoru iz stavka 2. ovoga članka ne može se izdati

lokacijska dozvola i građevinska dozvola za građenje nove građevine.

(4) Iznimno od stavka 3. ovoga članka, akt za građenje može se izdati za rekonstrukciju postojeće građevine i za građenje nove građevine na mjestu ili u neposrednoj blizini mjesta prethodno uklonjene postojeće građevine unutar iste građevne čestice, kojom se bitno ne mijenja namjena, izgled, veličina i utjecaj na okoliš dotadašnje građevine.

Članak 80.

(1) Urbanistički plan uređenja propisuje uvjete provedbe svih zahvata u prostoru unutar svog obuhvata.

(2) U svrhu propisivanja uvjeta iz stavka 1. ovoga članka urbanistički plan uređenja, uz ostale propisane dijelove, obvezno sadrži:

1. detaljnu podjelu područja na posebne prostorne cjeline s obzirom na njihovu namjenu
2. prikaz građevnih čestica namijenjenih za građenje, odnosno uređenje površina javne namjene i
3. druge detaljne uvjete korištenja i uređenja prostora te građenja građevina.

6.5. POSTUPAK IZRADA I DONOŠENJA PROSTORNIH PLANOVA

Nositelj izrade prostornog plana i koordinacija izrade prostornog plana

Članak 81.

(1) Stručne poslove u vezi s izradom nacрта prijedloga i nacрта konačnog prijedloga prostornog plana, osim same izrade tih nacрта, te administrativne poslove u vezi s izradom i donošenjem prostornog plana, ako ovim Zakonom nije propisano drukčije, obavlja nositelj izrade prostornog plana (u daljnjem tekstu: nositelj izrade).

(2) Nositelj izrade prostornog plana državne razine je Ministarstvo, prostornog plana područne (regionalne) razine stručno upravno tijelo županije, odnosno Grada Zagreba, a prostornog plana lokalne razine stručno upravno tijelo jedinice lokalne samouprave.

(3) Koordinacija izrade prostornog plana je obavljanje jednog ili više poslova iz stavka 1. ovoga članka koje nositelj izrade prostornog plana povjeri Zavodu, zavodu za prostorno uređenje županije, Grada Zagreba, odnosno velikog grada.

(4) Koordinacija izrade prostornog plana ne može se povjeriti Zavodu, zavodu iz stavka 3. ovoga članka koji je stručni izrađivač prostornog plana.

Odgovorni voditelj izrade nacрта prijedloga prostornog plana

Članak 82.

(1) Zavod, zavod za prostorno uređenje županije, odnosno Grada Zagreba, zavod za prostorno uređenje velikog grada, odnosno pravna osoba, koji izrađuju nacrt prijedloga, odnosno konačnog prijedloga prostornog plana (u daljnjem tekstu: stručni izrađivač), moraju prije početka njegove izrade imenovati odgovornog voditelja izrade nacрта prijedloga prostornog plana (u daljnjem tekstu: odgovorni voditelj).

(2) Za odgovornog voditelja mora se imenovati službenik Zavoda, zaposlenik zavoda, odnosno pravne osobe koji ima strukovni naziv ovlaštenu arhitekt, odnosno ovlaštenu arhitekt urbanist.

(3) Ovlašteni arhitekt koji samostalno obavlja stručne poslove prostornog uređenja je odgovorni voditelj izrade nacrtu prijedloga prostornog plana koji izrađuje.

Članak 83.

(1) Odgovorni voditelj je odgovoran da je nacrt prijedloga prostornog plana, odnosno nacrt konačnog prijedloga prostornog plana izrađen u skladu s ovim Zakonom, propisima donesenim na temelju ovoga Zakona i posebnim propisima te da su određene dijelove, odnosno sadržaj tog plana izradili stručnjaci odgovarajućih struka.

(2) Stručnjaci odgovarajućih struka su osobe koje prema posebnom propisu mogu obavljati poslove prostornog uređenja u svojstvu suradnika.

(3) Osoba koja sudjeluje u davanju zahtjeva za izradu prostornog plana, mišljenja ili suglasnosti na prijedlog ili konačni prijedlog tog dokumenta ne smije u svojstvu stručnjaka odgovarajuće struke sudjelovati u izradi nacrtu prijedloga i nacrtu konačnog prijedloga tog dokumenta.

Članak 84.

(1) Odgovorni voditelj je dužan upozoriti pisanim putem nositelja izrade prostornog plana i Ministarstvo o zahtjevu, traženju ili prijedlogu nositelja izrade prostornog plana postavljenom prilikom izrade prostornog plana koji je protivan ovom Zakonu ili drugom propisu te zastati s izradom tog plana do primitka odluke Ministarstva.

(2) Prije otklanjanja nezakonitosti u izradi prostornog plana utvrđenog rješenjem Ministarstva ne može se dati mišljenje niti suglasnost koji se daju na temelju ovoga Zakona.

Iniciranje izrade prostornog plana

Članak 85.

(1) Izradu prostornog plana lokalne i područne (regionalne) razine, kao i njegovih izmjena i dopuna može inicirati svatko.

(2) Župan, gradonačelnik, odnosno načelnik općine dužan je najmanje jednom u kalendarskoj godini izvijestiti predstavničko tijelo jedinice područne (regionalne), odnosno lokalne samouprave o zaključcima stručne analize zaprimljenih inicijativa u svrhu utvrđivanja osnovanosti pokretanja postupka za izradu i donošenje prostornog plana, odnosno njegovih izmjena i dopuna.

(3) Inicijativa iz stavka 1. ovoga članka može sadržavati i prijedlog načina financiranja izrade prostornog plana.

Odluka o izradi prostornog plana

Članak 86.

(1) Izrada prostornog plana započinje na temelju odluke o izradi prostornog plana.

(2) Odluku o izradi prostornog plana državne razine donosi ministar po prethodno pribavljenom mišljenju sukladno posebnim zakonima kojima se uređuje zaštita okoliša i prirode.

(3) Odluku o izradi prostornog plana područne (regionalne), odnosno lokalne razine donosi predstavničko tijelo jedinice područne (regionalne), odnosno lokalne razine po prethodno pribavljenom mišljenju sukladno posebnim zakonima kojima se uređuje zaštita okoliša i prirode.

(4) Odluka o izradi prostornog plana objavljuje se u »Narodnim novinama«, odnosno u službenom glasilu jedinice lokalne, odnosno područne (regionalne) samouprave koja je tu odluku donijela te u informacijskom sustavu prostornog uređenja.

(5) Postupak izrade i donošenja prostornog plana kroz sve faze izrade i donošenja prostornog plana određenih ovim Zakonom vodi se u elektroničkom sustavu »ePlanovi«

Članak 87.

Odluka o izradi prostornog plana može se mijenjati i/ili dopunjavati te se može staviti izvan snage.

Članak 88.

(1) Nositelj izrade po objavi odluke o izradi prostornog plana obavještava javnost o izradi prostornog plana na mrežnoj stranici jedinice lokalne i područne (regionalne) samouprave.

(2) O izradi prostornog plana uređenja grada, odnosno općine moraju se pisanim putem obavijestiti i susjedni gradovi i općine.

(3) O izradi prostornog plana županije, odnosno Prostornog plana Grada Zagreba moraju se obavijestiti i susjedne županije, odnosno Grad Zagreb.

Članak 89.

(1) Odluka o izradi prostornog plana, ovisno o vrsti prostornog plana i postupku njegove izrade (izrada novog plana, njegovih izmjena i/ili dopuna, odnosno zasebno stavljanje izvan snage), sadrži osobito:

1. pravnu osnovu za izradu i donošenje prostornog plana
2. razloge donošenja prostornog plana, ciljeve i programska polazišta
3. obuhvat prostornog plana
4. sažetu ocjenu stanja u obuhvatu prostornog plana
5. popis sektorskih strategija i drugih dokumenata u skladu s kojima se utvrđuju zahtjevi za izradu prostornih planova
6. način pribavljanja stručnih rješenja prostornog plana
7. popis javnopravnih tijela određenih posebnim propisima koja daju zahtjeve za izradu prostornog plana te drugih sudionika korisnika prostora koji trebaju sudjelovati u izradi prostornog plana
8. planiranu dinamiku s fazama za izradu prostornog plana, odnosno rok za pripremu zahtjeva za izradu prostornog plana tijela i osoba određenih posebnim propisima
9. izvore financiranja izrade prostornog plana
10. druga pitanja značajna za izradu prostornog plana.

(2) Odlukom o izradi urbanističkog plana uređenja može se odrediti uži ili širi obuhvat tog plana od obuhvata određenog prostornim planom lokalne razine šireg područja te se može odrediti

obuhvat tog plana i za područje za koje obuhvat nije određen prostornim planom lokalne razine šireg područja.

(3) Izrada i donošenje urbanističkog plana uređenja i s time povezanih izmjena i/ili dopuna prostornog plana šireg područja mogu se provoditi istodobno, u kojim postupcima se donose vezane odluke o izradi izmjena i/ili dopuna prostornog plana šireg područja i izradi urbanističkog plana uređenja.

Zahtjevi za izradu prostornog plana

Članak 90.

(1) Nositelj izrade dostavlja nadležnom javnopravnom tijelu odluku o izradi prostornog plana s pozivom da mu u roku od najviše trideset dana, odnosno u roku koji odredi tom odlukom, dostavi zahtjeve za izradu prostornog plana koji nisu sadržani u informacijskom sustavu.

(2) Ako javnopravno tijelo ne dostavi zahtjeve za izradu prostornog plana u određenom roku, smatra se da zahtjeva nema. U tom slučaju u izradi i donošenju prostornog plana uzimaju se u obzir uvjeti koji su od utjecaja na prostorni plan prema odgovarajućem posebnom propisu i/ili dokumentu.

(3) Javnopravno tijelo nema pravo na naknadu za dostavljene zahtjeve za izradu prostornog plana.

(4) U zahtjevima za izradu prostornog plana moraju se navesti odredbe propisa, sektorskih strategija, planova, studija i drugih dokumenata propisanih posebnim zakonima na kojima se temelje zahtjevi. Ako to nije učinjeno, nositelj izrade takve zahtjeve nije dužan uzeti u obzir, ali je to dužan posebno obrazložiti.

Članak 91.

(1) Javnopravno tijelo ne može zahtjevima za izradu prostornog plana postavljati uvjete kojima bi se mijenjali sadržaj, ciljevi i/ili programska polazišta za izradu prostornog plana određeni odlukom o izradi prostornog plana.

(2) Javnopravno tijelo u svrhu davanja zahtjeva za izradu prostornog plana ne može zahtijevati od nositelja izrade plana ili stručnog izrađivača izradu i podnošenje dokumenata ili pribavljanje podatka iz njegova upravnog područja.

(3) Ako se prostorni plan radi za područje na kojem se preklapaju nadležnosti više ustrojstvenih jedinica nadležnog javnopravnog tijela, zahtjevi za izradu prostornog plana se dostavljaju objedinjeno.

Članak 92.

(1) Javnopravno tijelo je dužno nositelju izrade na njegov zahtjev dostaviti i sve raspoložive podatke i drugu dokumentaciju iz svojega djelokruga, koji su potrebni za izradu prostornog plana, a koji nisu sadržani u informacijskom sustavu.

(2) Javnopravno tijelo nema pravo na naknadu za dostavljene podatke i drugu dokumentaciju iz stavka 1. ovoga članka.

Stručna rješenja prostornog plana

Članak 93.

- (1) Stručna rješenja prostornog plana lokalne razine mogu se pribaviti izradom više varijantnih rješenja koja može izraditi jedan ili više različitih stručnih izrađivača tako da se mogu međusobno usporediti.
- (2) Nositelj izrade može za stručna rješenja urbanističkog plana uređenja provesti javni natječaj na kojemu se odabire stručno rješenje koje je podloga za izradu plana.
- (3) Uvjete i način provedbe javnog natječaja iz stavka 2. ovoga članka propisuje predstavničko tijelo jedinice lokalne samouprave posebnom odlukom.

Obveza provedbe javne rasprave

Članak 94.

- (1) O prijedlogu prostornog plana provodi se javna rasprava u kojoj može sudjelovati svatko.
- (2) Sudionici u javnoj raspravi daju mišljenja, prijedloge i primjedbe na prijedlog prostornog plana u roku i na način propisan ovim Zakonom.
- (3) Iznimno od stavka 1. ovoga članka, postupak javne rasprave ne provodi se u slučaju usklađivanja prostornog plana s ovim Zakonom, prostornim planom više razine ili šireg područja, drugim propisom donesenim na temelju ovoga Zakona ili posebnim propisom, kao ni u slučaju otklanjanja nezakonitosti i/ili nepravilnosti naređenog rješenjem Ministarstva donesenog u provedbi nadzora nad provedbom ovoga Zakona.
- (4) Odredba stavka 3. ovoga članka ne odnosi se na slučaj usklađivanja prostornog plana ako se time mijenja namjena prostora, osim u slučaju usklađenja prostornog plana lokalne razine s prostornim planom područne (regionalne) razine i/ili prostornog plana područne (regionalne) razine s prostornim planom državne razine.

Prijedlog prostornog plana

Članak 95.

- (1) Prijedlog prostornog plana koji se utvrđuje za javnu raspravu sadrži tekstualni i grafički dio plana te njegovo obrazloženje i sažetak za javnost.
- (2) Prijedlog prostornog plana lokalne razine utvrđuje gradonačelnik, odnosno općinski načelnik.
- (3) Prijedlog prostornog plana područne (regionalne) razine utvrđuje župan, odnosno gradonačelnik Grada Zagreba.
- (4) Prijedlog prostornog plana državne razine utvrđuje Vlada, osim prijedloga urbanističkog plana uređenja državnog značaja koji utvrđuje Ministarstvo.

Objava javne rasprave

Članak 96.

- (1) Javna rasprava o prijedlogu prostornog plana državne razine objavljuje se u »Narodnim novinama« te na mrežnim stranicama Ministarstva.
- (2) Javna rasprava o prijedlogu prostornog plana područne (regionalne) razine objavljuje se u službenom glasilu jedinice područne (regionalne) samouprave te na mrežnim stranicama Ministarstva i jedinice područne (regionalne) samouprave.

(3) Javna rasprava o prijedlogu prostornog plana lokalne razine objavljuje se u dnevnom tisku te na mrežnim stranicama Ministarstva i jedinice lokalne samouprave.

(4) Objava javne rasprave iz stavaka 1., 2. i 3. ovoga članka sadrži mjesto, datum početka i trajanje javnog uvida u prijedlog prostornog plana, mjesto i datum jednog ili više javnih izlaganja, poziv zainteresiranim osobama za sudjelovanje u javnoj raspravi te rok u kojem se nositelju izrade dostavljaju pisana mišljenja, prijedlozi i primjedbe na prijedlog prostornog plana, a objavljuje se prije početka javne rasprave.

Posebna obavijest o javnoj raspravi

Članak 97.

Nositelj izrade osim objave iz članka 96. stavaka 1., 2. i 3. ovoga Zakona obvezno dostavlja i posebnu pisanu obavijest o javnoj raspravi:

1. javnopravnim tijelima određenim posebnim propisima koja su dala ili trebala dati zahtjeve za izradu prostornog plana i
2. mjesnim odborima, odnosno gradskim četvrtima za područje obuhvata prijedloga urbanističkog plana uređenja.

Javni uvid

Članak 98.

(1) U skladu s objavom javne rasprave, prijedlog prostornog plana stavlja se na javni uvid na oglasnu ploču i mrežne stranice nositelja izrade prostornog plana i u informacijskom sustavu.

(2) Javni uvid u prijedlog Državnog plana prostornog razvoja traje šezdeset dana, a javni uvid u prijedloge ostalih prostornih planova traje trideset dana.

(3) Javni uvid u prijedlog izmjena, dopuna, odnosno stavljanja izvan snage prostornog plana traje najmanje osam dana, a najviše petnaest dana.

(4) Iznimno od stavka 3. ovoga članka, javni uvid u prijedlog izmjena, dopuna, odnosno stavljanja izvan snage Državnog plana prostornog razvoja, Prostornog plana isključivoga gospodarskog pojasa Republike Hrvatske te prostornog plana nacionalnog parka, prostornog plana parka prirode, prostornog plana županije i prostornog plana uređenja grada, odnosno općine kojim se planira morsko područje te u prijedlog izmjena i dopuna prostornog plana za koji se provodi strateška procjena utjecaja na okoliš traje trideset dana.

Javno izlaganje

Članak 99.

(1) Za vrijeme javnog uvida nositelj izrade organizira, ovisno o složenosti rješenja prostornog plana, jedno ili više javnih izlaganja radi obrazloženja rješenja, smjernica i mjera, odnosno razloga za stavljanje izvan snage prostornog plana, koje daju nositelj izrade, odgovorni voditelj i prema potrebi drugi stručnjaci koji sudjeluju u izradi prostornog plana.

(2) O javnom izlaganju nositelj izrade vodi zapisnik koji potpisuje odgovorna osoba nositelja izrade.

(3) Zapisnik iz stavka 2. ovoga članka sadrži pitanja, mišljenja, prijedloge i primjedbe sudionika javne rasprave danih za vrijeme javnog izlaganja te odgovore na pitanja koje daju osobe iz stavka 1. ovoga članka.

Način sudjelovanja sudionika u javnoj raspravi

Članak 100.

(1) Sudionici sudjeluju u javnoj raspravi na način da:

1. imaju pravo pristupa na javni uvid u prijedlog prostornog plana
2. postavljaju pitanja tijekom javnog izlaganja o predloženim rješenjima, na koja usmeno odgovaraju osobe koje vode javno izlaganje
3. daju prijedloge i primjedbe u zapisnik za vrijeme javnog izlaganja
4. upućuju nositelju izrade pisane prijedloge i primjedbe u roku određenom u objavi o javnoj raspravi.

(2) Prijedlozi i primjedbe iz stavka 1. ovoga članka koji nisu dostavljeni u roku ili nisu čitljivo napisani, ne moraju se uzeti u obzir u pripremi izvješća o javnoj raspravi.

Članak 101.

(1) Javnopravno tijelo koje je dalo, odnosno trebalo dati zahtjeve za izradu prostornog plana u javnoj raspravi sudjeluje davanjem mišljenja o prihvaćanju tih zahtjeva, odnosno mišljenja o primjeni posebnog propisa i/ili dokumenta koji je od utjecaja na prostorni plan.

(2) U mišljenju iz stavka 1. ovoga članka ne mogu se postavljati novi ili drukčiji uvjeti od onih koji su dani u zahtjevima za izradu nacrt prostornog plana.

(3) Mišljenje iz stavka 1. ovoga članka prema kojemu određeni dio prijedloga prostornog plana nije u skladu sa zahtjevima javnopravnog tijela mora biti obrazloženo. U suprotnom nositelj izrade nije dužan takvo mišljenje razmatrati.

(4) Ako javnopravno tijelo ne dostavi mišljenje iz stavka 1. ovoga članka u roku, smatra se da je mišljenje dano i da je prijedlog prostornog plana izrađen u skladu s danim zahtjevima, odnosno s posebnim propisom i/ili dokumentom koji je od utjecaja na prostorni plan.

(5) Mišljenja, suglasnosti, odobrenja i drugi akti javnopravnih tijela koji se prema posebnim propisima moraju pribaviti u postupku izrade i donošenja prostornog plana smatraju se u smislu ovoga Zakona mišljenjem iz stavka 1. ovoga članka.

Izvješće o javnoj raspravi

Članak 102.

(1) Odgovorni voditelj u suradnji s nositeljem izrade obrađuje mišljenja, prijedloge i primjedbe iznesene u javnoj raspravi i priprema izvješće o javnoj raspravi.

(2) Izvješće o javnoj raspravi objavljuje se na oglasnoj ploči i mrežnim stranicama nositelja izrade prostornog plana i u informacijskom sustavu, a objava se uklanja 60 dana od dana stupanja na snagu plana.

Članak 103.

(1) Izvješće o javnoj raspravi o prijedlogu prostornog plana lokalne razine sadrži osobito:

1. podatke iz objave javne rasprave
2. popis sudionika u javnoj raspravi koji su pozvani posebnom obavijesti o javnoj raspravi
3. popis sudionika u javnoj raspravi čija su mišljenja, prijedlozi i primjedbe na prijedlog prostornog plana prihvaćeni
4. mišljenja, prijedloge i primjedbe sudionika u javnoj raspravi koji nisu prihvaćeni ili su djelomično prihvaćeni s razlozima neprihvaćanja
5. popis sudionika u javnoj raspravi čija mišljenja, prijedlozi i primjedbe nisu razmatrani iz razloga propisanih ovim Zakonom.

(2) Izvješće o javnoj raspravi o prijedlogu prostornog plana područne (regionalne) i državne razine sadrži osobito:

1. podatke iz objave javne rasprave
2. popis sudionika u javnoj raspravi koji su pozvani posebnom obavijesti o javnoj raspravi
3. mišljenja javnopravnih tijela koja nisu prihvaćena ili su djelomično prihvaćena s razlozima neprihvaćanja
4. sažeti prikaz najčešćih i/ili najznačajnijih prijedloga i primjedbi na prijedlog prostornog plana koji nisu prihvaćeni s razlozima neprihvaćanja
5. popis javnopravnih tijela sudionika u javnoj raspravi čija mišljenja nisu razmatrana iz razloga propisanih ovim Zakonom.

(3) Akti i drugi dokazi objave javne rasprave, posebne pisane obavijesti o javnoj raspravi, zapisnici o javnim izlaganjima, mišljenja javnopravnih tijela i dokazi sudjelovanja u javnom izlaganju pozvanih sudionika u javnoj raspravi, sastavni su dio izvješća o javnoj raspravi.

(4) Izvješće o javnoj raspravi služi za izradu i utvrđivanje konačnog prijedloga prostornog plana.

Ponovna javna rasprava

Članak 104.

(1) Ponovna javna rasprava provodi se ako se prijedlog prostornog plana zbog prihvaćenih mišljenja, prijedloga i primjedbi u javnoj raspravi ili iz drugih razloga promijeni tako da nova rješenja nisu u skladu s ciljevima i sadržajima te programskim polazištima iz odluke o izradi prostornog plana, ako se promijeni granica građevinskog područja odnosno namjena površina ili ako se promjenom utječe na vlasničke odnose.

(2) Javni uvid u ponovnoj javnoj raspravi traje najmanje osam dana, a najviše trideset dana.

(3) Nova mišljenja, prijedlozi i primjedbe na izmijenjen prijedlog prostornog plana mogu se podnositi samo u vezi s dijelovima prijedloga prostornog plana koji su u odnosu na prvi prijedlog izmijenjeni.

(4) Ponovna javna rasprava objavljuje se na način propisan za objavu javne rasprave, a provodi se odgovarajućom primjenom odredbi ovoga Zakona kojima je uređena provedba javne rasprave.

(5) Ponovna javna rasprava može se provoditi najviše tri puta, nakon čega se donosi nova odluka o izradi prostornog plana i provodi novi postupak izrade.

Konačni prijedlog prostornog plana

Članak 105.

(1) Nacrt konačnog prijedloga prostornog plana izrađuje stručni izrađivač u suradnji s nositeljem izrade nakon što je provedena javna rasprava i izrađeno izvješće o javnoj raspravi.

(2) Nacrt konačnog prijedloga prostornog plana i konačni prijedlog prostornog plana sadrži tekstualni i grafički dio plana te obrazloženje.

(3) Nacrt konačnog prijedloga prostornog plana dostavlja se zajedno s izvješćem o javnoj raspravi tijelu koje je utvrdilo prijedlog prostornog plana, a koje utvrđuje i konačni prijedlog prostornog plana.

Obavijest sudionicima javne rasprave

Članak 106.

Prije upućivanja konačnog prijedloga prostornog plana lokalne razine predstavničkom tijelu na donošenje, nositelj izrade dostavlja sudionicima javne rasprave pisanu obavijest o tome s obrazloženjem o razlozima neprihvatanja, odnosno djelomičnog prihvatanja njihovih prijedloga i primjedbi.

Mišljenje zavoda

Članak 107.

(1) Prije donošenja prostornog plana uređenja grada, odnosno općine, generalnog urbanističkog plana i urbanističkog plana uređenja mora se pribaviti mišljenje zavoda za prostorno uređenje županije u pogledu usklađenosti tog plana s prostornim planom županije, s ovim Zakonom i propisima donesenim na temelju ovoga Zakona.

(2) Zavod za prostorno uređenje županije dužan je mišljenje iz stavka 1. ovoga članka izdati i dostaviti ga nositelju izrade najkasnije u roku od trideset dana od dana primitka zahtjeva nositelja izrade.

(3) Ako zavod ne dostavi mišljenje iz stavka 1. ovoga članka u propisanom roku, smatra se da je mišljenje dao i da nema primjedbi.

(4) Mišljenje iz stavka 1. ovoga članka ne pribavlja se o prostornom planu čiji je stručni izrađivač ili koordinator zavod za prostorno uređenje županije.

Suglasnost Ministarstva

Članak 108.

(1) Prije donošenja prostornog plana županije, odnosno Grada Zagreba, Generalnog urbanističkog plana Grada Zagreba, prostornog plana uređenja grada, odnosno općine unutar ZOP-a, te generalnog urbanističkog plana i urbanističkog plana uređenja koji je dijelom ili cijelim obuhvatom u pojasu od 1000 m od obalne crte, mora se pribaviti suglasnost Ministarstva u pogledu usklađenosti s ovim Zakonom i propisima donesenim na temelju ovoga Zakona.

(2) Ako Ministarstvo odbije dati suglasnost, nositelj izrade može u roku od devedeset dana ispraviti konačni prijedlog prostornog plana u skladu s razlozima odbijanja davanja suglasnosti i ponovno zatražiti suglasnost Ministarstva.

(3) Ako nositelj izrade ne postupi na način propisan stavkom 2. ovoga članka ili Ministarstvo ponovno odbije dati suglasnost, postupak izrade i donošenja prostornog plana se obustavlja.

(4) Ako se u postupku donošenja prostornog plana iz stavka 1. ovoga članka konačni prijedlog prostornog plana dopunjava i/ili mijenja amandmanima predstavničkog tijela, donošenju tog prostornog plana pristupa se nakon što nositelj izrade pribavi suglasnost Ministarstva.

(5) U svrhu izdavanja suglasnosti iz stavka 1. ovoga članka, Ministarstvo može od javnopravnih tijela i drugih osoba zatražiti mišljenja iz članka 101. ⁹ ovoga Zakona.

(6) Rok za izdavanje mišljenja iz stavka 5. ovoga članka je petnaest dana. Ako javnopravna tijela ne dostave svoje mišljenje u propisanom roku smatra se da je mišljenje dano i da nema primjedbi.

Nadležnost za donošenje prostornih planova

Članak 109.

(1) Državni plan prostornog razvoja, Prostorni plan isključivoga gospodarskog pojasa Republike Hrvatske, prostorni plan nacionalnog parka, prostorni plan parka prirode i prostorni plan područja posebnih obilježja čija je obveza donošenja propisana Državnim planom prostornog razvoja donosi Hrvatski sabor.

(2) Urbanistički plan uređenja državnog značaja donosi Vlada.

(3) Prostorni plan županije, odnosno Grada Zagreba i urbanistički plan uređenja županijskog značaja donosi županijska skupština, odnosno skupština Grada Zagreba.

(4) Prostorni plan uređenja grada, odnosno općine donosi gradsko vijeće, odnosno općinsko vijeće.

(5) Generalni urbanistički plan donosi skupština Grada Zagreba, odnosno gradsko vijeće.

(6) Urbanistički plan uređenja donosi skupština Grada Zagreba, gradsko vijeće, odnosno općinsko vijeće.

Objava i sadržaj odluke o donošenju prostornog plana

Članak 110.

(1) Odluka o donošenju prostornog plana koji donosi Hrvatski sabor, odnosno Vlada objavljuje se u »Narodnim novinama.«

(2) Odluka o donošenju prostornog plana koji donosi županijska skupština, odnosno skupština Grada Zagreba objavljuje se u službenom glasilu jedinice područne (regionalne) samouprave koja je odluku donijela.

(3) Odluka o donošenju prostornog plana koji donosi gradsko, odnosno općinsko vijeće objavljuje se u službenom glasilu jedinice lokalne samouprave koja je odluku donijela, a ako tog glasila nema, tada u službenom glasilu područne (regionalne) samouprave.

(4) Odluka o donošenju prostornog plana objavljuje se i u informacijskom sustavu prostornog uređenja putem elektroničkog sustava »ePlanovi« najkasnije petnaest dana od dana objave te odluke u službenom glasilu iz stavaka 1., 2. i 3. ovoga članka.

Članak 111.

(1) Odluka o donošenju prostornog plana sadrži:

1. izreku o donošenju prostornog plana, uključujući i naziv plana
2. odredbe za provedbu prostornog plana
3. popis kartografskih prikaza od kojih se sastoji grafički dio prostornog plana
4. naziv, tvrtku, odnosno ime stručnog izrađivača prostornog plana
5. odredbu o prestanku važenja, odnosno važenju prostornog plana koji je bio na snazi do donošenja novog prostornog plana, ako takav postoji
6. odredbu o stupanju na snagu prostornog plana.

(2) Odluka o donošenju prostornog plana sastoji se od članaka i stavaka, a po potrebi i od podstavaka i točaka, pri čemu članci, stavci unutar članka, podstavci unutar stavka i točke unutar podstavka, imaju brođane oznake u neprekinutom nizu od prvog do zadnjeg.

(3) U slučaju dopune odluke o donošenju prostornog plana kojom se dodaje novi članak, novi članak ima brođanu oznaku članka iza kojega je dodan uz koju se oznaku dodaje malo slovo »a«, a u slučaju dodavanja više članaka zaredom, dodaje se sljedeće slovo abecede.

Dostava dokumenata prostornog uređenja

Članak 112.

(1) Źupanije, gradovi i općine dužni su Ministarstvu i zavodu za prostorno uređenje Źupanija na čijem se području nalaze dostaviti prostorni plan s odlukom o donošenju najkasnije petnaest dana od dana objave odluke u svojem službenom glasilu.

(2) Grad Zagreb dužan je Ministarstvu i zavodu za prostorno uređenje Grada Zagreba dostaviti prostorni plan s odlukom o donošenju najkasnije petnaest dana od dana objave odluke u svojem službenom glasilu.

(3) U smislu stavaka 1. i 2. ovoga članka dostavlja se analogni oblik prostornog plana te njegov elektronički oblik u standardu i na mediju propisanom Uredbom o informacijskom sustavu.

(4) Odredbe ovoga članka ne odnose se na prostorne planove čiji je postupak izrade započeo u elektroničkom sustavu »ePlanovi« za koje je način pohrane određen pravilnikom iz članka 56. stavka 3. ovoga Zakona.

Izmjene i dopune te zasebno stavljanje izvan snage prostornih planova

Članak 113.

(1) Odredbe ovoga Zakona kojima je uređena izrada i donošenje prostornih planova na odgovarajući se način primjenjuju na izradu i donošenje izmjena i dopuna prostornih planova te njihovo zasebno stavljanje izvan snage, ako ovim Zakonom nije propisano drukčije.

- (2) Izmjene i dopune prostornih planova različitog obuhvata i/ili razine mogu se izrađivati i donositi istodobno.
- (3) Nakon svake izmjene i/ili dopune prostornog plana predstavničko tijelo koje je donijelo prostorni plan dužno je objaviti pročišćeni tekst odredbi za provedbu prostornog plana i grafičkog dijela prostornog plana u elektroničkom obliku i analognom obliku u roku od trideset dana od dana stupanja na snagu odluke o izmjenama i/ili dopunama prostornog plana.
- (4) Pročišćeni tekst prostornog plana objavljuje se na način propisan za odluku o donošenju prostornog plana.
- (5) Odredbe stavaka 3. i 4. ovoga članka ne odnose se na izmjene i dopune prostornog plana čija je izrada započela u elektroničkom sustavu »ePlanovi«, a koji se izrađuju i donose u pročišćenom obliku putem elektroničkog sustava »ePlanovi«.
- (6) Prikaz izmjena i dopuna odredbi za provedbu plana sastavni je dio odluke o donošenju izmjena i dopuna plana i stavlja se putem elektroničkog sustava »ePlanovi« kao prilog odluci o donošenju izmjena i dopuna prostornog plana.
- (7) Izmjene i dopune prostornog plana iz stavka 6. ovoga članka objavljuju se na način propisan za odluku o donošenju prostornog plana.

6.6. POSTUPAK TRANSFORMACIJE PROSTORNIH PLANOVA

Članak 113.a

- (1) Postupak transformacije prostornog plana vodi se u elektroničkom sustavu »ePlanovi«.
- (2) Postupak transformacije prostornog plana započinje na temelju odluke o transformaciji prostornog plana.
- (3) Odluku iz stavka 2. ovoga članka za prostorni plan državne razine donosi ministar, za prostorni plan područne (regionalne) odnosno lokalne razine predstavničko tijelo jedinice područne (regionalne) odnosno lokalne samouprave.
- (4) Odluka iz stavka 2. ovoga članka objavljuje se u »Narodnim novinama«, odnosno u službenom glasilu jedinice područne (regionalne) odnosno lokalne samouprave koja je tu odluku donijela.
- (5) Nositelj transformacije prostornog plana državne razine je Ministarstvo, prostornog plana područne (regionalne) razine stručno upravno tijelo županije, odnosno Grada Zagreba, a prostornog plana lokalne razine stručno upravno tijelo jedinice lokalne samouprave.
- (6) Stručne poslove izrade transformacije prostornog plana obavljaju fizičke i pravne osobe koje prema posebnom propisu mogu obavljati poslove prostornog uređenja.
- (7) Prijedlog transformiranog prostornog plana objavljuje se na oglasnoj ploči i mrežnim stranicama nositelja transformacije prostornog plana i u informacijskom sustavu prostornog uređenja putem elektroničkog sustava »ePlanovi« u trajanju od 15 dana.
- (8) Zaključak o provedenoj objavi iz stavka 7. ovoga članka za transformirani prostorni plan državne razine donosi ministar, za transformirani prostorni plan područne (regionalne) razine župan, odnosno gradonačelnik Grada Zagreba, a za transformirani prostorni plan lokalne razine gradonačelnik, odnosno općinski načelnik.

(9) Odluku o provedenom postupku transformacije prostornog plana državne razine donosi ministar, prostornog plana područne (regionalne) odnosno lokalne razine predstavničko tijelo jedinice područne (regionalne) odnosno lokalne samouprave.

(10) Prije donošenja odluke iz stavka 9. ovoga članka nositelj transformacije prostornog plana područne (regionalne) i lokalne razine za transformirani prostorni plan dužan je ishoditi pozitivno mišljenje nadležnog zavoda za prostorno uređenje županije, odnosno Grada Zagreba.

(11) U slučaju negativnog mišljenja nadležnog zavoda za prostorno uređenje županije, odnosno Grada Zagreba nositelj transformacije prostornog plana područne (regionalne) i lokalne razine dužan je za transformirani prostorni plan zatražiti mišljenje Ministarstva.

(12) Odluka iz stavka 9. ovoga članka objavljuje se u »Narodnim novinama«, odnosno u službenom glasilu jedinice područne (regionalne) odnosno lokalne samouprave koja je tu odluku donijela i u informacijskom sustavu prostornog uređenja putem elektroničkog sustava »ePlanovi«.

(13) Prostorni plan za koji je transformacija provedena prestaje važiti prvog dana od dana objave odluke iz stavka 9. ovoga članka u »Narodnim novinama«, odnosno u službenom glasilu jedinice područne (regionalne) odnosno lokalne samouprave koja je tu odluku donijela.

(14) Odgovornost za transformaciju imaju nositelj izrade i stručni izrađivač kojima stručnu pomoć pružaju nadležni zavodi za prostorno uređenje županije, odnosno nadležni zavod Grada Zagreba.

7. PROVEDBA PROSTORNIH PLANOVA

7.1. ZAJEDNIČKE ODREDBE

Provedba zahvata u prostoru

Članak 114.

(1) Svaki zahvat u prostoru provodi se u skladu s prostornim planom, odnosno u skladu s aktom za provedbu prostornog plana i posebnim propisima, ako ovim Zakonom ili propisima kojima se uređuje gradnja nije propisano drukčije.

(2) Prostorni planovi se provode izdavanjem lokacijske dozvole, dozvole za promjenu namjene i uporabu građevine, rješenja o utvrđivanju građevne čestice, potvrde parcelacijskog elaborata (u daljnjem tekstu: akti za provedbu prostornih planova) te građevinske dozvole na temelju posebnog zakona.

(3) Iznimno od stavka 1. ovoga članka, na svim prostorima kopnenog područja Republike Hrvatske na kojima za to ne postoje zapreke u prostornom planu može se provoditi zahvat istraživanja ugljikovodika i geotermalne vode, te zahvat skladištenja ugljikovodika u geološkim strukturama na prostoru postojećih eksploatacijskih polja na kojima je završena eksploatacija.

(4) Iznimno od stavka 1. ovoga članka, neovisno o uvjetima iz prostornog plana, energetske transportne sustave moguće je graditi unutar svih postojećih i/ili planiranih infrastrukturnih koridora sukladno tehničkim zahtjevima građevine, a u postojeće proizvodne građevine i elektrane/energane moguće je uvoditi i druga goriva.

Nadležnost za izdavanje akata za provedbu prostornih planova

Članak 115.

- (1) Akte za provedbu prostornih planova izdaje Ministarstvo te upravno tijelo.
- (2) Rješenje o izmjeni, dopuni, produženju važenja, ukidanju ili poništenju akta za provedbu prostornih planova u slučajevima u kojima je to propisano ovim Zakonom donosi Ministarstvo, odnosno upravno tijelo koje je donijelo akt za provedbu.

Članak 116.

- (1) Ministarstvo izdaje akte za provedbu prostornih planova za zahvate u prostoru:
 1. planirane prostornim planom državne razine, osim u parku prirode
 2. određene uredbom iz članka 56. stavka 2. ovoga Zakona kao građevine i drugi zahvati u prostoru državnog značaja
 3. planirane prostornim planovima područne (regionalne) razine na području dviju ili više županija, odnosno Grada Zagreba.
- (2) U slučaju provedbe pojedinog zahvata u prostoru iz stavka 1. ovoga članka Ministarstvo može prenijeti nadležnost za izdavanje pojedinog akta za provedbu prostornog plana na upravno tijelo.

Članak 117.

- (1) Upravno tijelo županije, ako ovim Zakonom nije drukčije propisano, izdaje na svojem području akte za provedbu prostornih planova za zahvate u prostoru:
 1. planirane prostornim planom državne razine u parku prirode
 2. planirane prostornim planom područne (regionalne) razine
 3. planirane prostornim planom lokalne razine izvan područja velikog grada
 4. planirane prostornim planovima lokalne razine na području velikog grada i drugog grada ili općine
 5. određene uredbom iz članka 56. stavka 2. ovoga Zakona kao građevine i drugi zahvati u prostoru područnog (regionalnog) značaja.
- (2) Upravno tijelo Grada Zagreba izdaje akte za provedbu zahvata u prostoru planiranih prostornim planom državne razine u parku prirode, prostornim planom Grada Zagreba i prostornim planom lokalne razine na svojem području, ako ovim Zakonom nije propisano drukčije.
- (3) Upravno tijelo velikog grada izdaje akte za provedbu zahvata u prostoru planiranih prostornim planom lokalne razine na svojem području, ako ovim Zakonom nije propisano drukčije.

Pravni lijekovi, povreda službene dužnosti i dužnosti ovlaštenog arhitekta i ovlaštenog inženjera**Članak 118.**

- (1) Protiv upravnog akta za provedbu prostornog plana i rješenja o izmjeni, dopuni, ukidanju, poništenju i/ili produženju važenja tog akta, rješenja o odbijanju ili odbacivanju zahtjeva za izdavanje tog akta, odnosno rješenja te rješenja o obustavi postupka, koje donosi upravno tijelo, može se izjaviti žalba o kojoj odlučuje Ministarstvo.

- (2) Protiv odluke Ministarstva o žalbi iz stavka 1. ovoga članka može se pokrenuti upravni spor.
- (3) Protiv akta za provedbu prostornog plana i rješenja o izmjeni, dopuni, ukidanju, poništenju i/ili produženju važenja tog akta, rješenja o odbijanju ili odbacivanju zahtjeva za izdavanje tog akta, odnosno rješenja te rješenja o obustavi postupka, kojeg donosi Ministarstvo ne može se izjaviti žalba, ali se može pokrenuti upravni spor.

Članak 119.

- (1) Ako Ministarstvo povodom žalbe poništi akt iz članka 118. stavka 1. ovoga Zakona i vrati predmet na ponovni postupak, upravno tijelo dužno je u svemu postupiti po rješenju Ministarstva.
- (2) Nepostupanje po rješenju iz stavka 1. ovoga članka iz neopravdanog razloga je teška povreda službene dužnosti službene osobe ovlaštene za donošenje akta iz članka 118. stavka 1. ovoga Zakona.
- (3) Nepostupanje po rješenju Ministarstva kojim je povodom žalbe zbog nerješavanja zahtjeva u roku određen novi rok za donošenje rješenja je teška povreda službene dužnosti čelnika upravnog tijela.

Članak 120.

Ako upravno tijelo ne postupi po rješenju iz članka 119. stavka 1., odnosno stavka 3. ovoga Zakona, na izvršenje će se ga prisiliti novčanom kaznom koja se izriče jedinici lokalne, odnosno područne (regionalne) samouprave čije je to upravno tijelo.

Članak 121.

- (1) Izrada idejnog projekta očito protivno uvjetima za provedbu zahvata u prostoru propisanim prostornim planom u pogledu namjene i veličine zgrade ili oblika i veličine građevne čestice ili smještaja zgrade na građevnoj čestici je teška povreda dužnosti i ugleda ovlaštenog arhitekta koji je u svojstvu projektanta izradio idejni projekt.
- (2) Zahtjev za pokretanje postupka zbog povrede dužnosti i ugleda iz stavka 1. ovoga članka podnosi se nakon što su činjenice iz navedenih stavaka utvrđene rješenjem donesenom povodom žalbe.

Primjena propisa u postupku izdavanja akta za provedbu prostornog plana

Članak 122.

- (1) Akt za provedbu prostornog plana se izdaje u skladu s ovim Zakonom, prostornim planom i drugim propisima donesenim na temelju ovoga Zakona i posebnim propisima, ako ovim Zakonom nije propisano drukčije.
- (2) U slučaju protivnosti odredbe prostornog plana odredbi ovoga Zakona, prilikom izdavanja akta za provedbu prostornog plana primjenjuje se odredba ovoga Zakona.
- (3) U slučaju protivnosti odredbe prostornog plana donesenog na temelju ovoga Zakona, odredbi propisa donesenog na temelju ovoga Zakona prilikom izdavanja akta za provedbu prostornog plana primjenjuje se odredba propisa donesenog na temelju ovoga Zakona.

(4) Akt za provedbu prostornog plana izdaje se u skladu s prostornim planom koji važi na dan podnošenja zahtjeva za njegovo izdavanje, odnosno u skladu s prostornim planom koji važi na dan izdavanja akta za provedbu prostornog plana ako to podnositelj zahtjeva zatraži.

(5) Iznimno od stavaka 1. i 4. ovoga članka omogućava se dogradnja vanjskog dizala na postojeću zgradu neovisno o odredbama prostornog plana.

(6) Akt za provedbu prostornog plana za građevinu sunčane elektrane, agrosunčane elektrane te geotermalne bušotine za poljoprivredne i industrijske svrhe izdaje se na površinama određenim člankom 3. stavkom 1. podstavcima 34., 35. i 36. ovoga Zakona.

(7) Akt za provedbu prostornog plana za građevine Ministarstva obrane, Ministarstva unutarnjih poslova i Hrvatske narodne banke izdaje se na površinama određenim člankom 3. stavkom 1. podstavkom 37. ovoga Zakona.

Članak 123.

(1) U slučaju protivnosti prostornog plana niže razine prostornom planu više razine prilikom izdavanja akta za provedbu prostornog plana primjenjuje se prostorni plan više razine.

(2) U slučaju protivnosti odredbe, odnosno dijela prostornog plana lokalne razine užega područja odredbi, odnosno dijelu prostornog plana lokalne razine širega područja prilikom izdavanja akta za provedbu prostornog plana primjenjuje se odredba, odnosno dio prostornog plana širega područja.

Odluka o koncesiji prema posebnom propisu

Članak 124.

(1) Odluka o koncesiji koja se donosi prema posebnom propisu koja obuhvaća provedbu zahvata u prostoru može se donijeti ako je taj zahvat planiran prostornim planom, a što tijelo koje priprema dodjelu koncesije utvrđuje uvidom u lokacijsku informaciju ili na drugi način propisan posebnim propisom.

(2) Iznimno od stavka 1. ovoga članka, odluka o provedbi javnog nadmetanja za odabir najpovoljnijeg ponuditelja za istraživanje ugljikovodika, geotermalnih voda iz kojih se može koristiti akumulirana toplina u energetske svrhe ili skladištenja ugljikovodika i trajno zbrinjavanje plinova radi davanja koncesije za eksploataciju može se donijeti za sve prostore na kojima ne postoje zapreke u prostornim planovima za obavljanje istraživanja tih mineralnih sirovina.

7.2. LOKACIJSKA DOZVOLA

Zahvati u prostoru za koje se izdaje lokacijska dozvola

Članak 125.

(1) Lokacijska dozvola izdaje se za:

1. eksploatacijsko polje mineralnih sirovina, građenje rudarskih objekata i postrojenja koji su u funkciji izvođenja rudarskih radova
2. sanaciju neaktivnih eksploatacijskih polja mineralnih sirovina (npr. trajnim odlaganjem otpada i sl.), osim osnovne tehničke sanacije u cilju provedbe mjere osiguranja radi sprječavanja nastanka opasnosti za ljude, imovinu, prirodu i okoliš

3. naftno-rudarske objekte i postrojenja za istraživanje i eksploataciju ugljikovodika, geotermalne vode za energetske svrhe, podzemno skladištenje plina i trajno zbrinjavanje ugljikova dioksida u geološkim strukturama na istražnom prostoru odnosno eksploatacijskom polju određenom na temelju posebnog zakona kojim se uređuje istraživanje i eksploatacija ugljikovodika i geotermalnih voda
4. određivanje novih vojnih lokacija i vojnih građevina
5. zahvate u prostoru koji se prema posebnim propisima kojima se uređuje gradnja ne smatraju građenjem
6. etapno i/ili fazno građenje građevine
7. složeni zahvat u prostoru
8. građenje na zemljištu, odnosno građevini za koje investitor nije riješio imovinskopravne odnose, a za koje je potrebno provesti postupak izvlaštenja
9. zahvate u prostoru na pomorskom dobru za koje se sukladno posebnom propisu kojim se uređuju koncesije daje koncesija za građenje građevina i/ili postavljanje pomorskih objekata
10. građenje građevina ako to stranka zatraži.

(2) Za eksploatacijsko polje ugljikovodika, geotermalne vode za energetske svrhe, podzemno skladištenje plina i trajno zbrinjavanje ugljikova dioksida u geološkim strukturama ne izdaje se lokacijska dozvola, već se određuje na način propisan posebnim zakonom kojim se uređuje istraživanje i eksploatacija ugljikovodika i geotermalnih voda, u skladu s prostornim planom.

(3) Zahvate u prostoru koji se prema posebnim propisima kojima se uređuje gradnja ne smatraju građenjem, a za koje se izdaje lokacijska dozvola, određuje ministar pravilnikom.

Provedba zahvata u prostoru koji nisu građenje

Članak 126.

(1) Provedbi zahvata u prostoru koji se prema posebnim propisima smatraju rudarskim objektima ili postrojenjima, pristupa se na temelju akta određenog tim propisima, a koji se akt izdaje na temelju pravomoćne lokacijske dozvole.

(2) Na zahtjev investitora te na njegovu odgovornost i rizik akt iz stavka 1. ovoga članka može se izdati i na temelju izvršne lokacijske dozvole.

(3) Provedbi zahvata u prostoru koji se prema posebnim propisima kojima se uređuje gradnja ne smatraju građenjem, određenim pravilnikom iz članka 125. stavka 3. ovoga Zakona, pristupa se na temelju pravomoćne lokacijske dozvole te se isti provodi u skladu s tom dozvolom.


(4) Investitor može na vlastitu odgovornost i rizik pristupiti provedbi zahvata u prostoru iz stavka 3. ovoga članka na temelju izvršne lokacijske dozvole.

Zahtjev za izdavanje lokacijske dozvole

Članak 127.

(1) Postupak izdavanja lokacijske dozvole pokreće se na zahtjev zainteresirane stranke.

(2) Zahtjevu za izdavanje lokacijske dozvole podnositelj zahtjeva prilaže:

1. idejni projekt u elektroničkom obliku
 2. ispis idejnog projekta ovjeren od projektanata
 3. rješenje o prihvatljivosti zahvata za okoliš i/ili ekološku mrežu ako se radi o zahvatu u prostoru za koji postoji obveza njihova donošenja sukladno posebnim propisima iz područja zaštite okoliša i prirode
 4. rješenje o ocjeni potrebe procjene utjecaja na okoliš ako se radi o zahvatu u prostoru za koji postoji obveza njegova donošenja sukladno posebnim propisima iz područja zaštite okoliša i prirode
 5. potvrdu o nostrifikaciji idejnog projekta ako je projekt izrađen prema stranim propisima
 6. dokaz pravnog interesa ako se radi o zahvatu u prostoru iz članka 127.a  ovoga Zakona.
- (3) Dokumentacija iz stavka 2. podstavaka 1., 3. do 6. ovoga članka, može se podnijeti u elektroničkom obliku i elektroničkim putem.

Dokaz pravnog interesa za izdavanje lokacijske dozvole

Članak 127.a

(1) Dokazom pravnog interesa za zahvate u prostoru za koje je posebnim propisom propisano tko može provoditi zahvat u prostoru smatra se:

1. odluka, rješenje ili drugi akt nadležnog tijela kojom je podnositelj zahtjeva sukladno posebnom propisu odabran kao osoba koja može provoditi zahvat u prostoru
2. poziv na odredbu posebnog zakona kojom je propisano tko može provoditi zahvat u prostoru.

(2) Dokazom pravnog interesa u pogledu nekretnine na kojoj stjecanje stvarnih prava nije moguće, a pravo provođenja zahvata u prostoru se stječe koncesijom prema posebnom zakonu kojim se uređuju koncesije, smatra se ovlaštenje davatelja koncesije.

(3) Dokazom pravnog interesa za građevine za proizvodnju i/ili skladištenje električne energije smatraju se energetske odobrenje izdano prema posebnim propisima iz područja energetike i ugovor o priključenju s operatorom sustava koji je obvezan izgraditi priključak.

(4) Dokazom pravnog interesa za sunčane elektrane unutar površina eksploatacijskih polja mineralnih sirovina smatra se suglasnost tijela nadležnog za rudarstvo.

(5) Ako se ne radi o zahvatu u prostoru iz ovoga članka, a lokacijsku dozvolu izdaje Ministarstvo i zahvat u prostoru obuhvaća zemljište u vlasništvu Republike Hrvatske, dokazom pravnog interesa smatra se suglasnost ministarstva koje upravlja tim zemljištem.

Idejni projekt

Članak 128.

(1) Idejni projekt je skup međusobno usklađenih nacрта i dokumenata struka koje, ovisno o vrsti zahvata u prostoru, sudjeluju u projektiranju, kojima se:

1. daju osnovna oblikovno-funkcionalna i tehnička rješenja zahvata u prostoru (idejno-tehničko rješenje)

2. prikazuje smještaj jedne ili više građevina na građevnoj čestici i/ili unutar obuhvata zahvata u prostoru i

3. određuju osnovna polazišta značajna za osiguravanje postizanja temeljnih zahtjeva za građevinu i drugih zahtjeva za građevinu.

(2) Idejni projekt mora na neposredan i odgovarajući način sadržavati sve podatke potrebne za izdavanje lokacijske dozvole (lokacijske uvjete) te mora biti izrađen na način iz kojeg je vidljivo da su projektirana idejno-tehničko rješenja u skladu s propisima i aktima u skladu s kojima se izdaje lokacijska dozvola i posebnim propisima kojima se uređuje zaštita okoliša i prirode.

(3) Idejni projekt sadrži izjavu projektanta da je izrađen u skladu s prostornim planom, ovim Zakonom te posebnim zakonima i propisima.

(4) Ako je za organizaciju gradilišta na kojem će se provesti zahvat u prostoru za koji se izrađuje idejni projekt, potrebna privremena građevina, idejni projekt sadrži i tehničko rješenje privremene građevine.

Članak 129.

(1) Idejni projekt za lokacijsku dozvolu kojom se određuje formiranje građevne čestice, odnosno obuhvat zahvata u prostoru te smještaj jedne ili više građevina na građevnoj čestici, odnosno obuhvatu zahvata, sadrži situaciju građevine i/ili zahvata u prostoru na geodetskim podlogama propisanim pravilnikom iz članka 133. ovoga Zakona.

(2) Uz idejni projekt prilaže se elektronički zapis koordinata lomnih točaka građevne čestice, odnosno obuhvata zahvata u prostoru u GML formatu.

Članak 130.

(1) Idejni projekt izrađuje projektant. Projektant je fizička osoba koja prema posebnom zakonu ima pravo uporabe strukovnog naziva ovlaštenu arhitekt ili ovlaštenu inženjer.

(2) Projektant je odgovoran da je idejni projekt izrađen u skladu s ovim Zakonom, uvjetima za provedbu zahvata u prostoru propisanim prostornim planom, posebnim propisima i posebnim uvjetima te da su njegovi pojedini dijelovi međusobno usklađeni.

(3) Projektant koji je izradio izmjene i/ili dopune idejnog projekta odgovoran je za cijeli idejni projekt.

Članak 131.

(1) Idejni projekt, odnosno njegovi dijelovi moraju biti izrađeni na način koji osigurava njegovu jedinstvenost s obzirom na zahvat u prostoru za koji je izrađen (ime projektanta, tvrtka osobe registrirane za poslove projektiranja, naziv zahvata u prostoru, ime ili tvrtka investitora, datum izrade i dr.).

(2) Idejni projekt, odnosno njegovi dijelovi izrađuju se kao elektronički zapis tako da je onemogućena promjena njegova sadržaja, odnosno zamjena njegovih dijelova, osim u propisanom slučaju, te se potpisuju elektroničkim potpisom.

Članak 132.

Autorska prava na zahvatu u prostoru projektiranom idejnim projektom i provedenom zahvatu u prostoru u skladu s tim projektom stječu se sukladno posebnom zakonu, osim ako ugovorom o izradi projekta nije ugovoreno drukčije.

Članak 133.

Podrobniji obvezni sadržaj i elemente idejnog projekta, način opremanja, uvjete promjene sadržaja, označavanja projekta i način ovjere projekta od strane odgovornih osoba, pravila za ispis projekata i ovjeru ispisa projekata, te građevine za koje se određuje građevna čestica i/ili obuhvat zahvata u prostoru i način njegova određivanja propisuje ministar pravilnikom.

Utvrđivanje usklađenosti (nostrifikacija) idejnog projekta

Članak 133.a

- (1) Idejni projekt izrađen prema stranim propisima smatra se projektom izrađenim prema ovom Zakonu ako je provedeno utvrđivanje njegove usklađenosti s hrvatskim propisima (u daljnjem tekstu: nostrifikacija).
- (2) Idejni projekt, odnosno njihovi dijelovi moraju biti prevedeni na hrvatski jezik prije nostrifikacije.
- (3) Uz prijevod na hrvatski jezik projekt može zadržati izvorni tekst na stranom jeziku.

Članak 133.b

- (1) Nostrifikaciju idejnog projekta u okviru zadaća svoje struke provodi osoba koja prema posebnom zakonu ima pravo uporabe strukovnog naziva ovlaštenu arhitekt ili ovlaštenu inženjer, odnosno pravna osoba koja ima zaposlenu osobu koja ima pravo uporabe tog strukovnog naziva.
- (2) Osoba koja obavi nostrifikaciju dužna je o tome na propisani način sastaviti pisano izvješće, ovjeriti projekt i dati izjavu.
- (3) Ako idejnom projektu koji se nostrificira nedostaju propisani dijelovi, osoba koja provodi nostrifikaciju može izraditi te dijelove projekta.
- (4) Pisano izvješće i ovjera projekta iz stavka 2. ovoga članka izrađuju se kao elektronički zapis i potpisuju elektroničkim potpisom.

Obavijest o načinu provedbe Zakona i drugih propisa

Članak 134.

- (1) Projektant može u svrhu izrade idejnog projekta od upravnog tijela, odnosno Ministarstva zatražiti da ga obavijesti o načinu provedbe ovoga Zakona i propisa donesenih na temelju ovoga Zakona i/ili pojedinih odredbi prostornog plana.
- (2) Upravno tijelo, odnosno Ministarstvo dužno je na upit iz stavka 1. ovoga članka odgovoriti u roku od 15 dana od dana njegova zaprimanja.

Utvrđivanje posebnih uvjeta i uvjeta priključenja za zahvat u prostoru za koji lokacijsku dozvolu izdaje upravno tijelo


Članak 135.

- (1) U svrhu izrade idejnog projekta javnopravno tijelo određeno posebnim propisom na traženje upravnog tijela po službenoj dužnosti utvrđuje posebne uvjete, odnosno uvjete priključenja u slučaju u kojem je to propisano posebnim propisom.
- (2) Utvrđivanje posebnih uvjeta i uvjeta priključenja traži projektant elektronički putem upravnog tijela koje je nadležno za izdavanje lokacijske dozvole za zahvat u prostoru za čiju se provedbu izrađuje idejni projekt.
- (3) U traženju iz stavka 2. ovoga članka projektant navodi podatke koji su u smislu posebnog propisa potrebni za utvrđivanje posebnih uvjeta, odnosno uvjeta priključenja ili uz traženje prilaže opis i grafički prikaz zahvata u prostoru i/ili elaborat koji je prema posebnom zakonu uvjet za utvrđivanje posebnih uvjeta.
- (4) Opis i grafički prikaz zahvata u prostoru sadrži, odnosno prikazuje podatke koji su u smislu posebnog propisa potrebni za utvrđivanje posebnih uvjeta, odnosno uvjeta priključenja, a izrađuje ga projektant u elektroničkom obliku i potpisuje elektroničkim potpisom.
- (5) Uz traženje iz stavka 2. ovoga članka obvezno se prilaže rješenje o prihvatljivosti zahvata za okoliš, rješenje o prihvatljivosti zahvata za ekološku mrežu, ako se radi o zahvatu u prostoru za koji se prema posebnim propisima kojima se uređuje zaštita okoliša i prirode provodi postupak procjene utjecaja zahvata na okoliš i/ili ocjene prihvatljivosti zahvata za ekološku mrežu, ili rješenje o ocjeni potrebe procjene utjecaja na okoliš.

Članak 135.a

- (1) U svrhu provedbe zahvata u prostoru za koji se ne izdaje lokacijska dozvola, a koji se prema posebnom propisu provodi bez građevinske dozvole i glavnog projekta, javnopravno tijelo određeno posebnim propisom po zahtjevu zainteresirane osobe utvrđuje posebne uvjete u slučaju u kojem je to propisano posebnim propisom.
- (2) U zahtjevu za utvrđivanje posebnih uvjeta navode se podaci koji su u smislu posebnog propisa potrebni za utvrđivanje posebnih uvjeta.
- (3) Javnopravno tijelo dužno je na zahtjev zainteresirane osobe utvrditi posebne uvjete ili zahtjev za njihovo utvrđivanje rješenjem odbiti u roku od petnaest dana od dana primitka urednog zahtjeva.
- (4) Javnopravno tijelo od zainteresirane osobe ne može u svrhu utvrđivanja posebnih uvjeta tražiti plaćanje predujma troškova, odnosno troškova utvrđivanja posebnih uvjeta niti dostavu, odnosno izradu dokumenata ili elaborata.

Članak 136.

- (1) Upravno tijelo dužno je od javnopravnog tijela zatražiti utvrđivanje posebnih uvjeta, odnosno uvjeta priključenja u roku od osam dana od dana primitka urednog traženja projektanta.
- (2) Javnopravno tijelo od upravnog tijela odnosno druge osobe ne može u svrhu utvrđivanja posebnih uvjeta, odnosno uvjeta priključenja tražiti plaćanje predujma troškova, odnosno troškova utvrđivanja posebnih uvjeta, odnosno uvjeta priključenja niti dostavu, odnosno izradu drugih dokumenata ili elaborata, osim opisa i grafičkog prikaza građevine i elaborata iz članka 135.  stavka 3. ovoga Zakona.

(3) Javnopravno tijelo dužno je utvrditi posebne uvjete, odnosno uvjete priključenja ili postupak njihova utvrđivanja, rješenjem obustaviti te uvjete, odnosno rješenje dostaviti upravnom tijelu i projektantu u roku od 15 dana od dana primitka traženja.

(4) Postupak utvrđivanja posebnih uvjeta, odnosno uvjeta priključenja obustavlja se ako njihovo utvrđivanje prema posebnim propisima nije moguće, odnosno ako ne postoji mogućnost priključenja.

(5) Smatra se da zahvat u prostoru ispunjava posebne uvjete iz posebnih propisa i da su posebni uvjeti izdani te da se može priključiti na infrastrukturu, na način prikazan u opisu i grafičkom prikazu zahvata u prostoru iz članka 135. stavka 4. ovoga Zakona, ako javnopravno tijelo u roku iz stavka 3. ovoga članka upravnom tijelu i projektantu ne dostavi posebne uvjete, odnosno uvjete priključenja ili rješenje kojim se obustavlja postupak utvrđivanja posebnih uvjeta, odnosno uvjeta priključenja.

(6) Upravno tijelo nakon što su utvrđeni svi propisani posebni uvjeti i uvjeti priključenja, odnosno nakon što je postupak njihova utvrđivanja pravomoćno obustavljen o tome obavještava projektanta.

Članak 137.

(1) Posebni uvjeti i uvjeti priključenja u skladu s kojima je izrađeni idejni projekt koji je sastavni dio lokacijske dozvole prestaju važiti s danom prestanka važenja lokacijske dozvole.

(2) Posebni uvjeti i uvjeti priključenja utvrđeni u svrhu izrade idejnog projekta mogu se koristiti za izradu glavnog projekta potrebnog za izdavanje građevinske dozvole.

Članak 138.

Traženje utvrđivanja posebnih uvjeta ili uvjeta priključenja od strane upravnog tijela, njihovo utvrđivanje od strane javnopravnog tijela ili dobivanje obavijesti iz članka 136. stavka 6. ovoga Zakona, ne znači da je zahvat u prostoru za koji je utvrđivanje tih uvjeta zatraženo ili za koji su isti utvrđeni u skladu s prostornim planom.

Žalba, odnosno tužba protiv rješenja o obustavi postupka utvrđivanja posebnih uvjeta i uvjeta priključenja

Članak 139.

(1) Na rješenje javnopravnog tijela o obustavi postupka utvrđivanja posebnih uvjeta, odnosno uvjeta priključenja projektant ima pravo žalbe, odnosno pravo pokretanja upravnog spora ako je rješenje donijelo tijelo državne uprave.

(2) O žalbi iz stavka 1. ovoga članka odlučuje javnopravno tijelo koje je prema posebnom zakonu nadležno za odlučivanje o žalbama protiv akata javnopravnog tijela.

(3) Rješenje o žalbi izjavljenoj protiv rješenja iz stavka 1. ovoga članka tijelo nadležno za odlučivanje o žalbi dužno je donijeti u roku od 30 dana od dana predaje uredne žalbe.

(4) Tijelo nadležno za odlučivanje o žalbi i sud dužni su upravnom tijelu radi znanja dostaviti odluku o žalbi, odnosno tužbi protiv rješenja o obustavi postupka utvrđivanja posebnih uvjeta ili uvjeta priključenja.

Komunikacija u postupcima utvrđivanja posebnih uvjeta i uvjeta priključenja

Članak 139.a

(1) Upravno tijelo, javnopravno tijelo i projektant u postupcima utvrđivanja posebnih uvjeta i uvjeta priključenja međusobno komuniciraju elektroničkim putem primjenom elektroničkog programa »eDozvola«.

(2) Posebni uvjeti i uvjeti priključenja utvrđuju se kao elektroničke isprave.

Utvrđivanje posebnih uvjeta i uvjeta priključenja za zahvat u prostoru za koji lokacijsku dozvolu izdaje Ministarstvo

Članak 139.b

(1) Posebni uvjeti odnosno uvjeti priključenja za zahvat u prostoru za koji lokacijsku dozvolu izdaje Ministarstvo utvrđuju se u postupku izdavanja lokacijske dozvole elektroničkim putem primjenom elektroničkog programa eDozvola.

(2) Ministarstvo poziva javnopravna tijela na utvrđivanje posebnih uvjeta odnosno uvjeta priključenja na idejni projekt najkasnije u roku od 30 dana od primitka urednog zahtjeva za izdavanje lokacijske dozvole u slučaju u kojem je to propisano posebnim propisom.

(3) Ministarstvo pri ocjeni urednosti zahtjeva za izdavanje lokacijske dozvole, a prije pokretanja postupka utvrđivanja posebnih uvjeta odnosno uvjeta priključenja, utvrđuje je li idejni projekt izrađen u skladu s ovim Zakonom, pravilnikom iz članka 133. ovoga Zakona i prostornim planovima.

(4) Posebni uvjeti odnosno uvjeti priključenja utvrđeni na idejni projekt sastavni su dio lokacijske dozvole te prestaju važiti s danom prestanka važenja lokacijske dozvole.

(5) Utvrđivanje posebnih uvjeta odnosno uvjeta priključenja u postupku izdavanja lokacijske dozvole provodi se i u slučaju prethodno provedenog postupka utvrđivanja posebnih uvjeta odnosno uvjeta priključenja u svrhu izrade glavnog projekta prema posebnim propisima koji uređuju gradnju.

(6) Osim sadržaja propisanog člancima 128. do 133. ovoga Zakona, idejni projekt sadrži i podatke koji su u smislu posebnog propisa potrebni za utvrđivanje posebnih uvjeta odnosno uvjeta priključenja te elaborat koji je prema posebnom zakonu uvjet za utvrđivanje posebnih uvjeta.

Članak 139.c

(1) Javnopravna tijela dužna su očitovati se Ministarstvu o tome je li idejni projekt izrađen u skladu s posebnim propisima iz njihova djelokruga te dostaviti posebne uvjete odnosno uvjete priključenja na idejni projekt u roku od 30 dana od dana poziva na utvrđivanje posebnih uvjeta odnosno uvjeta priključenja na idejni projekt.

(2) Ako javnopravno tijelo u roku iz stavka 1. ovoga članka ne dostavi očitovanje da je idejni projekt izrađen u skladu s posebnim propisima, odnosno ne dostavi posebne uvjete i uvjete priključenja, smatra se da je idejni projekt izrađen u skladu s posebnim propisima odnosno da su posebni uvjeti izdani te da se zahvat u prostoru može priključiti na infrastrukturu.

(3) Javnopravno tijelo od Ministarstva odnosno druge osobe ne može u svrhu očitovanja da je idejni projekt izrađen u skladu s posebnim propisima, utvrđivanja posebnih uvjeta odnosno uvjeta

priključenja tražiti plaćanje predujma troškova, troškova utvrđivanja posebnih uvjeta, odnosno uvjeta priključenja niti dostavu, odnosno izradu drugih dokumenata ili elaborata.

Članak 139.d

(1) Ako se javnopravna tijela u roku iz članka 139.c ⁹ stavka 1. ovoga Zakona očituju da je idejni projekt izrađen u skladu s posebnim propisima iz njihova djelokruga, dostave utvrđene posebne uvjete odnosno uvjete priključenja ili se očituju da nemaju posebnih uvjeta odnosno uvjeta priključenja, Ministarstvo u roku od osam dana od isteka roka iz članka 139.c ⁹ stavka 1. ovoga Zakona poziva stranke na uvid u spis predmeta lokacijske dozvole.

(2) Ako se javnopravna tijela u roku iz članka 139.c ⁹ stavka 1. ovoga Zakona očituju da idejni projekt nije izrađen u skladu s posebnim propisima iz njihova djelokruga, Ministarstvo će u roku od osam dana od isteka roka iz članka 139.c ⁹ stavka 1. ovoga Zakona zaključkom podnositelju zahtjeva odrediti primjereni rok za ispravak idejnog projekta, a ako investitor ne postupi po tom zaključku, zahtjev za izdavanje lokacijske dozvole se odbija.

(3) Nakon što podnositelj zahtjeva dostavi ispravljeni idejni projekt u danom roku Ministarstvo najkasnije u roku od osam dana od dostave ispravljenog idejnog projekta ponovno poziva javnopravna tijela na utvrđivanje posebnih uvjeta odnosno uvjeta priključenja, u kojem se slučaju na odgovarajući način primjenjuju odredbe članka 139.c ⁹ ovoga Zakona.

(4) Ako javnopravno tijelo u postupku utvrđivanja posebnih uvjeta odnosno uvjeta priključenja na ispravljeni idejni projekt ponovno utvrdi da idejni projekt nije izrađen u skladu s posebnim propisima iz njihova djelokruga, dužno je o tome izdati rješenje u upravnom postupku te ga dostaviti podnositelju zahtjeva i Ministarstvu u roku od 30 dana od dana ponovljenog poziva na utvrđivanje posebnih uvjeta odnosno uvjeta priključenja.

Članak 139.e

(1) Protiv rješenja javnopravnog tijela iz članka 139.d ⁹ stavka 4. ovoga Zakona podnositelj zahtjeva ima pravo žalbe, odnosno pravo pokretanja upravnog spora ako je rješenje donijelo tijelo državne uprave, o čemu tijelo nadležno za odlučivanje o žalbi odnosno upravni sud rješava u hitnom postupku.

(2) Dokaz o izjavljivanju žalbe, odnosno pokretanju upravnog spora protiv rješenja iz članka 139.d ⁹ stavka 4. ovoga Zakona podnositelj zahtjeva dužan je u roku od 30 dana od dana primitka tog rješenja dostaviti Ministarstvu koje u tom slučaju postupak izdavanja lokacijske dozvole prekida do pravomoćnosti odluke o žalbi, odnosno tužbi.

(3) Ako podnositelj zahtjeva ne postupi u skladu sa stavkom 2. ovoga članka, zahtjev za izdavanje lokacijske dozvole se odbija.

(4) Tijelo nadležno za odlučivanje o žalbi odnosno upravni sud dužni su Ministarstvu radi znanja dostaviti odluku o žalbi odnosno tužbi.

Članak 139.f

(1) Ministarstvo, javnopravno tijelo i projektant u postupcima utvrđivanja posebnih uvjeta i uvjeta priključenja međusobno komuniciraju elektroničkim putem primjenom elektroničkog programa »eDozvola«.

(2) Posebni uvjeti i uvjeti priključenja utvrđuju se kao elektroničke isprave.

Lokacijski uvjeti

Članak 140.

(1) Lokacijskom dozvolom se, ovisno o vrsti zahvata u prostoru i vrsti radova, određuju sljedeći lokacijski uvjeti:

1. vrsta radova (građenje nove građevine, rekonstrukcija postojeće građevine i sl.)
 2. lokacija zahvata u prostoru
 3. namjena građevine s brojem posebnih dijelova nekretnine koji su samostalne uporabne cjeline (stan, poslovni prostor, garaža i sl.) i/ili funkcionalnih jedinica (hotelska soba, apartman i sl.)
 4. veličina građevine (vanjski gabariti nadzemnog i podzemnog dijela građevine te broj i vrsta etaža ako ih ima)
 5. uvjeti za oblikovanje građevine
 6. oblik i veličina građevne čestice i/ili obuhvata zahvata u prostoru
 7. smještaj jedne ili više građevina na građevnoj čestici i/ili unutar obuhvata zahvata u prostoru
 8. uvjeti za uređenje građevne čestice, osobito zelenih i parkirališnih površina
 9. uvjeti za nesmetani pristup, kretanje, boravak i rad osoba smanjene pokretljivosti
 10. način i uvjeti priključenja građevne čestice, odnosno građevine na prometnu površinu i drugu infrastrukturu
 11. mjere (način) sprječavanja nepovoljna utjecaja na okoliš i prirodu određene u skladu s prostornim planom
 12. ostali uvjeti iz prostornog plana od utjecaja na zahvat u prostoru
 13. dijelovi složene građevine za koje se izdaju građevinske dozvole u slučaju etapnog građenja i/ili dijelovi građevine za koje se izdaju građevinske dozvole u slučaju faznog građenja građevine
 14. posebni uvjeti i uvjeti priključenja utvrđeni prema posebnim propisima
 15. uvjeti važni za provedbu zahvata u prostoru (obveza uklanjanja postojećih građevina, sanacija terena građevne čestice, obveza ispitivanja tla, kompenzacijski uvjeti i dr.).
- (2) Lokacijski uvjeti se određuju u skladu s propisima i aktima u skladu s kojima se izdaje lokacijska dozvola.
- (3) Obuhvat zahvata u prostoru u kojemu se gradi građevina, ovisno o vrsti građevine, određuje se kao koridor, odnosno površina katastarskih čestica i/ili njezinih dijelova određen na odgovarajući način.
- (4) Sastavni dio lokacijske dozvole je idejni projekt.

Stranke u postupku izdavanja lokacijske dozvole

Članak 141.

(1) Stranka u postupku lokacijske dozvole je podnositelj zahtjeva, vlasnik nekretnine za koju se izdaje lokacijska dozvola i nositelj drugih stvarnih prava na toj nekretnini, te vlasnik i nositelj drugih

stvarnih prava na nekretnini koja neposredno graniči s nekretninom za koju se izdaje lokacijska dozvola.

(2) Iznimno od stavka 1. ovoga članka, stranka u postupku lokacijske dozvole za provedbu zahvata u prostoru koji je od interesa za Republiku Hrvatsku ili koju izdaje Ministarstvo su podnositelj zahtjeva, vlasnik nekretnine za koju se izdaje lokacijska dozvola i nositelj drugih stvarnih prava na toj nekretnini.

(3) Prije izdavanja lokacijske dozvole upravno tijelo, odnosno Ministarstvo dužno je stranki pružiti mogućnost uvida u spis predmeta radi izjašnjenja (u daljnjem tekstu: uvid u spis predmeta).

Uvid u spis predmeta

Članak 142.

(1) Ako se lokacijska dozvola izdaje za zahvat u prostoru koji neposredno graniči s više od deset nekretnina, stranke se radi uvida u spis predmeta pozivaju putem javnog poziva koji se objavljuje na oglasnoj ploči upravnog tijela, odnosno Ministarstva i na elektroničkoj oglasnoj ploči.

(2) Ako se lokacijska dozvola izdaje za zahvat u prostoru koji neposredno graniči s deset nekretnina ili manje, poziv za uvid u spis predmeta dostavlja se strankama osobnom dostavom.

(3) Javni poziv smatra se dostavljen istekom osmoga dana od dana objave na oglasnoj ploči upravnog tijela, odnosno Ministarstva, čime je ispunjena dužnost iz članka 141. stavka 3. ovoga Zakona.

(4) Stranka koja se ne odazove javnom pozivu, odnosno pozivu ne može zbog toga tražiti obnovu postupka izdavanja lokacijske dozvole.

Članak 143.

(1) Javni poziv obvezno sadrži:

1. naziv upravnog tijela, odnosno Ministarstva
2. ime i adresu, odnosno tvrtku podnositelja zahtjeva
3. naznaku da se radi o predmetu izdavanja lokacijske dozvole
4. naziv, vrstu i lokaciju zahvata u prostoru za koji se izdaje lokacijska dozvola
5. mjesto i vrijeme na kojemu zainteresirana stranka može izvršiti uvid u spis predmeta i dati izjašnjenje
6. obavijest da se pozivu može odazvati osobno ili putem svojeg opunomoćenika
7. obavijest da se lokacijska dozvola može izdati iako se stranka ne odazove pozivu.

(2) Javni poziv se objavljuje, odnosno izlaže najmanje deset dana prije dana koji je u pozivu određen za uvid.

Članak 144.

(1) Osoba koja se odazove pozivu za uvid u spis predmeta, dužna je dokazati da ima svojstvo stranke.

(2) Osobi koja ne dokaže svojstvo stranke odbit će se rješenjem zahtjev za uvid u spis predmeta. Žalba protiv tog rješenja ne zadržava tijek postupka.

Članak 145.

(1) Stranki koja se je odazvala pozivu za uvid u spis, upravno tijelo, odnosno Ministarstvo može na njezin zahtjev odrediti rok od najviše osam dana u kojemu je stranka dužna izjasniti se o namjeravanom zahvatu u prostoru pisanim putem.


(2) Ako se stranka ne izjasni u roku iz stavka 1. ovoga članka, smatra se da joj je pružena mogućnost uvida u spis predmeta i da nema primjedbi.

(3) Ako se stranka iz opravdanih razloga ne može odazvati pozivu za uvid u spis predmeta, uvid može izvršiti i naknadno, ali najkasnije u roku od osam dana od zadnjeg dana određenog u pozivu za uvid, u kojem je slučaju stranka dužna dokazati opravdanost razloga zbog kojih se nije mogla odazvati pozivu.

Uvjeti za izdavanje lokacijske dozvole

Članak 146.

(1) Lokacijska dozvola izdaje se nakon što je u provedenom postupku utvrđeno da:

1. je uz zahtjev za izdavanje lokacijske dozvole priložena propisana dokumentacija
2. je idejni projekt izrađen u skladu s prostornim planom
3. su utvrđeni svi posebni uvjeti i uvjeti priključenja
4. je donesen urbanistički plan uređenja, ako se dozvola izdaje na području za koje je ovim Zakonom propisana obveza njegova donošenja
5. je vlasnik građevinskog zemljišta ispunio svoju dužnost iz članka 171.  ovoga Zakona, ako takva dužnost postoji.

(2) Stavak 1. podstavak 4. ovoga članka ne odnosi se na izdavanje lokacijske dozvole za:

1. rekonstrukciju postojeće građevine
2. građenje nove građevine na mjestu ili u neposrednoj blizini mjesta prethodno uklonjene postojeće građevine unutar iste građevne čestice, kojom se bitno ne mijenja namjena, izgled, veličina i utjecaj na okoliš dotadašnje građevine
3. građenje nove zgrade koja ima pristup na prometnu površinu te mogućnost rješavanja odvodnje otpadnih voda prema mjesnim prilikama određenim prostornim planom.

(3) Lokacijska dozvola za građenje nove zgrade se izdaje nakon što je u provedenom postupku utvrđeno da:

1. su ispunjeni uvjeti iz stavka 1. ovoga članka
2. da postoji mogućnost priključenja građevne čestice, odnosno zgrade na prometnu površinu ili da je izdana građevinska dozvola za građenje prometne površine
3. da postoji mogućnost priključenja zgrade na javni sustav odvodnje otpadnih voda, ako prostornim planom nije omogućeno priključenje na vlastiti sustav odvodnje i

4. da postoji mogućnost priključenja zgrade na niskonaponsku električnu mrežu ili da ima autonomni sustav opskrbljenjem električnom energijom, ako se radi o zgradi u kojoj je projektirano korištenje iste.

Članak 147.

(1) Lokacijska dozvola, odnosno rješenje o odbijanju zahtjeva za izdavanje lokacijske dozvole dostavlja se:

1. podnositelju zahtjeva s idejnim projektom

2. strankama koje su izvršile uvid u spis predmeta ili su se javile upravnom tijelu, odnosno Ministarstvu

3. strankama koje nisu izvršile uvid u spis predmeta i nisu se javile upravnom tijelu, odnosno Ministarstvu, izlaganjem na oglasnoj ploči upravnog tijela, odnosno Ministarstva i na elektroničkoj oglasnoj ploči u trajanju od osam dana.

(2) U slučaju dostave iz stavka 1. podstavka 3. ovoga članka lokacijska dozvola, odnosno rješenje smatra se dostavljeno istekom osmoga dana od dana objave na oglasnoj ploči.

(3) Lokacijska dozvola za zahvat u prostoru koji je bio predmetom postupka procjene utjecaja na okoliš, postupka ocjene o potrebi procjene utjecaja na okoliš ili postupka ocjene o prihvatljivosti zahvata za ekološku mrežu prema posebnim propisima, objavljuje se radi upoznavanja javnosti i zainteresirane javnosti na elektroničkoj oglasnoj ploči najmanje trideset dana.

(4) Javnost i zainteresirana javnost obavještava se putem elektroničke oglasne ploče za zahvat u prostoru koji se prema propisima kojima se uređuje gradnja ne smatra građenjem, a koji je bio predmetom postupka procjene utjecaja na okoliš, postupka ocjene o potrebi procjene utjecaja na okoliš ili postupka ocjene o prihvatljivosti zahvata za ekološku mrežu prema posebnim propisima o podnesenom zahtjevu za izdavanje lokacijske dozvole, sadržaju tog zahtjeva, podnesenim dokumentima uz taj zahtjev i o izdanoj lokacijskoj dozvoli za taj zahvat.

(5) Lokacijska dozvola za energetska postrojenja koje proizvodi električnu energiju i/ili toplinsku energiju dostavlja se ministarstvu nadležnom za poslove energetike putem elektroničke oglasne ploče.

Izmjena i/ili dopuna lokacijske dozvole

Članak 148.

(1) Izvršna, odnosno pravomoćna lokacijska dozvola može se po zahtjevu podnositelja zahtjeva, odnosno investitora izmijeniti, dopuniti, ukinuti i/ili poništiti.

(2) Rješenje o izmjeni i/ili dopuni lokacijske dozvole donosi se u skladu s prostornim planom u skladu s kojim je lokacijska dozvola izdana ili u skladu s prostornim planom koji je na snazi u vrijeme donošenja rješenja ako to podnositelj zahtjeva, odnosno investitor zatraži.

Članak 149.

(1) U postupku donošenja rješenja o izmjeni i/ili dopuni lokacijske dozvole pribavljaju se samo oni posebni uvjeti i/ili uvjeti priključenja na koje izmjena i/ili dopuna ima utjecaja.

(2) U postupku donošenja rješenja o izmjeni i/ili dopuni lokacijske dozvole primjenjuje se članak 141. ⁹ stavak 3. ovoga Zakona samo ako se izmjene i/ili dopune odnose na vanjsku veličinu građevine, veličinu i oblik građevne čestice ili smještaj građevine na građevnoj čestici.

Članak 149.a

(1) Promjena koordinata lomnih točaka građevne čestice odnosno obuhvata zahvata u prostoru te jedne ili više građevina na toj čestici izrađenih u GML formatu, do koje dođe nakon izdavanja potvrde iz članka 162. ⁹ ovoga Zakona zbog homogenizacije katastarskog plana ili drugih promjena u katastarskom operatu koje ne utječu na vlasništvo i druga stvarna prava, ne smatra se izmjenom lokacijskih uvjeta zbog koje je potrebno izmijeniti i/ili dopuniti lokacijsku dozvolu.

(2) Činjenicu da promjene u katastarskom operatu iz stavka 1. ovoga članka ne utječu na vlasništvo i druga stvarna prava podnositelj zahtjeva odnosno investitor dokazuje potvrdom ovlaštenog inženjera geodezije koji je izradio GML datoteku.

(3) U slučaju promjene koordinata lomnih točaka iz stavka 1. ovoga članka podnositelj zahtjeva odnosno investitor dostavlja potvrdu iz stavka 2. ovoga članka te novu GML datoteku upravnom tijelu, odnosno Ministarstvu radi izmjene GML datoteke u informacijskom sustavu.

Važenje lokacijske dozvole

Članak 150.

(1) Lokacijska dozvola prestaje važiti ako se u roku od četiri godine od dana pravomoćnosti lokacijske dozvole ne podnese zahtjev za izdavanje građevinske dozvole za barem jednu od faza ili etapa odnosno ako se ne pristupi provedbi zahvata u prostoru za koji se ne izdaje akt za građenje.

(2) Za zahvate u prostoru za koje lokacijsku dozvolu izdaje Ministarstvo rok iz stavka 1. ovoga članka je šest godina.

(3) Lokacijska dozvola u skladu s kojom je izdana građevinska dozvola prestaje važiti s danom prestanka važenja građevinskih dozvola za sve faze odnosno etape.

(4) Lokacijska dozvola za zahvat u prostoru koji se prema propisima o gradnji ne smatra građenjem i zahvat u prostoru iz članka 125. ⁹ stavka 1. podstavka 1. ovoga Zakona, za koji je u roku iz stavka 1. ovoga članka sklopljen ugovor o koncesiji, važi do isteka roka trajanja koncesije.

7.3. DOZVOLA ZA PROMJENU NAMJENE I UPORABU GRAĐEVINE

Članak 151.

(1) Promjena namjene postojeće građevine i/ili drugog lokacijskog uvjeta, odnosno njezine samostalne uporabne cjeline u čiju svrhu nije potrebno izvođenje građevinskih radova za koje je potrebna građevinska dozvola odobrava se dozvolom za promjenu namjene i uporabu građevine.

(2) Dozvola iz stavka 1. ovoga članka ne može se izdati za promjenu oblika ili veličine građevne čestice, odnosno obuhvata zahvata u prostoru.

(3) Postojeća građevina, odnosno njezina samostalna uporabna cjelina za koju je izdana dozvola iz stavka 1. ovoga članka može se na temelju te dozvole početi koristiti za novu namjenu te se za obavljanje djelatnosti u istoj građevini može izdati rješenje prema posebnom zakonu.

Članak 152.

Dozvola za promjenu namjene i uporabu građevine donosi se po zahtjevu vlasnika postojeće građevine, odnosno njezine samostalne uporabne cjeline uz koji se prilaže:

1. dokaz vlasništva građevine, odnosno njezine samostalne uporabne cjeline
2. dokaz da se radi o postojećoj građevini, uključujući glavni projekt u skladu s kojim je izgrađena, snimku izvedenog stanja, odnosno snimku postojećeg stanja
3. akt za uporabu građevine, odnosno drugi dokaz da se građevina može koristiti
4. suglasnost nadležnog tijela, ako se traži promjena namjene nepokretnog kulturnog dobra upisanog u Registar kulturnih dobara Republike Hrvatske ili njegova dijela i
5. rješenje o prihvatljivosti zahvata za okoliš ako se radi o zahvatu u prostoru za koji se prema posebnim propisima provodi postupak procjene utjecaja zahvata na okoliš i/ili ocjene prihvatljivosti zahvata za ekološku mrežu.

Članak 153.

(1) Dozvola za promjenu namjene i uporabu građevine izdaje se ako je podnositelj zahtjeva uz zahtjev priložio propisanu dokumentaciju te ako se u postupku utvrdi da je nova namjena građevine, odnosno njezine samostalne uporabne cjeline i/ili lokacijski uvjet koji se namjerava promijeniti, u skladu s prostornim planom i da ista ispunjava uvjete propisane posebnim propisima za novu namjenu i/ili drugi lokacijski uvjet.

(2) Dozvola za promjenu namjene i uporabu građevine za koju se promjenu namjene prema posebnom propisu provodi postupak ocjene, odnosno procjene utjecaja zahvata na okoliš ili postupak ocjene prihvatljivosti zahvata za ekološku mrežu izdaje se ako su ispunjeni uvjeti i stavka 1. ovoga članka i ako javnopravno tijelo koje je provelo taj postupak izda potvrdu da je promjena namjene u skladu s rješenjem donesenim u tom postupku.

Članak 154.

Stranke u postupku izdavanja dozvole za promjenu namjene i uporabu građevine su podnositelj zahtjeva, vlasnik nekretnine za koju se izdaje ta dozvola i nositelj drugih stvarnih prava na toj nekretnini.

Članak 155.

(1) U svrhu utvrđivanja ispunjava li građevina, odnosno njezina samostalna uporabna cjelina uvjete propisane posebnim propisima za novu namjenu i/ili novi lokacijski uvjet, upravno tijelo, odnosno Ministarstvo obavlja očevid na koji radi izdavanja potvrde s tim u vezi (u daljnjem tekstu: potvrda) poziva javnopravna tijela koja prema posebnim propisima u postupku izdavanja lokacijske dozvole utvrđuju posebne uvjete i/ili uvjete priključenja te javnopravno tijelo koje je provelo postupak procjene utjecaja zahvata na okoliš, postupak ocjene o potrebi procjene utjecaja na okoliš ili postupak ocjene prihvatljivosti zahvata za ekološku mrežu, ako je on proveden.

(2) Potvrdu javnopravno tijelo daje usmeno na zapisnik prilikom očevida, a ako to nije moguće, upravno tijelo, odnosno Ministarstvo određuje rok od petnaest dana za izdavanje potvrde pisanim putem, odnosno za odbijanje izdavanja iste.

(3) Rješenje o odbijanju izdavanja potvrde javnopravno tijelo dostavlja upravnom tijelu, odnosno Ministarstvu i podnositelju zahtjeva koji na istu ima pravo žalbe, odnosno pokretanja upravnog

spora.

(4) Smatra se da građevina, odnosno samostalna uporabna cjelina ispunjava uvjete propisane posebnim propisima za novu namjenu i/ili drugi lokacijski uvjet te da je potvrda izdana ako se javnopravno tijelo ne odazove pozivu za očevid, odnosno ako u roku iz stavka 2. ovoga članka upravnom tijelu, odnosno Ministarstvu ne dostavi potvrdu ili rješenje kojim se odbija izdavanje iste.

Članak 156.

(1) Dokaz o izjavljivanju žalbe, odnosno pokretanju upravnog spora protiv rješenja kojim se odbija izdavanje potvrde podnositelj zahtjeva je u roku od deset dana od dana izjavljivanja žalbe, odnosno pokretanja upravnog spora dužan dostaviti upravnom tijelu, odnosno Ministarstvu koje u tom slučaju postupak izdavanja dozvole za promjenu namjene i uporabu građevine prekida do donošenja odluke o žalbi, odnosno tužbi.

(2) Tijelo nadležno za odlučivanje o žalbi dužno je upravnom tijelu, odnosno Ministarstvu radi znanja dostaviti odluku o žalbi protiv rješenja o odbijanju izdavanja potvrde.

(3) Ako podnositelj zahtjeva ne postupi u skladu sa stavkom 1. ovoga članka ili protiv rješenja o odbijanju izdavanja potvrde ne izjavi žalbu, odnosno ne pokrene upravni spor, zahtjev za izdavanje dozvole za promjenu namjene i uporabu građevine se odbija.

7.4. RJEŠENJE O UTVRĐIVANJU GRAĐEVNE ČESTICE

Članak 157.

(1) Ako za postojeću građevinu nije utvrđena građevna čestica, odnosno zemljište nužno za redovitu uporabu građevine, kada je obveza utvrđivanja tog zemljišta, odnosno čestice propisana posebnim zakonom ili kada vlasnik građevine želi promijeniti oblik i veličinu građevne čestice na kojoj je postojeća zgrada u skladu s prostornim planom, parcelacija građevinskog zemljišta provodi se u skladu s rješenjem o utvrđivanju građevne čestice.

(2) Smatra se da za postojeću građevinu nije utvrđena građevna čestica, odnosno zemljište nužno za redovitu uporabu građevine:

1. ako su na istoj katastarskoj čestici izgrađene dvije ili više građevina koje građevinski, funkcionalno ili tehničko-tehnološki nisu cjelina
2. ako je građevina izgrađena na dvije ili više katastarskih čestica
3. ako je građevina izgrađena na katastarskoj čestici čija je površina manja ili veća od površine propisane prostornim planom
4. ako je postojeća katastarska čestica, na kojoj je izgrađena građevina, takva da se ne može smatrati zemljištem nužnim za redovitu uporabu te građevine
5. ako se radi o zgradi ozakonjenoj sukladno posebnom zakonu.

Članak 158.

(1) Zahtjevu za donošenje rješenja o utvrđivanju građevne čestice prilaže se preslika katastarskog plana na kojoj se određuju oblik i veličina građevne čestice te dokaz da je građevina za koju se utvrđuje građevna čestica postojeća.

(2) Rješenje o utvrđivanju građevne čestice donosi se po zahtjevu vlasnika zemljišta, vlasnika građevine, investitora građevine ili druge osobe koja za to ima pravni interes.

(3) Rješenje o utvrđivanju građevne čestice nema pravnih učinaka na vlasništvo i druga stvarna prava na nekretnini za koju je izdano.

Članak 159.

(1) Građevna čestica određuje se u skladu s prostornim planom, a ako to nije moguće tada u skladu s pravilima struke, vodeći računa da se građevna čestica utvrdi tako da oblikom i veličinom omogućava redovitu uporabu građevine.

(2) Iznimno od stavka 1. ovoga članka, kada vlasnik građevine želi promijeniti oblik i veličinu građevne čestice na kojoj je postojeća zgrada u skladu s prostornim planom, građevna čestica se određuje u skladu s prostornim planom.

(3) Iznimno od stavka 1. ovoga članka građevna čestica zgrade koja ima više samostalnih uporabnih cjelina (stanova, poslovnih prostora, garaža i sl.) i/ili funkcionalnih jedinica (hotelskih soba, apartmana i sl.), a koja je planirana, projektirana i/ili izgrađena tako da s više svojih strana graniči s površinom javne namjene, određuje se kao zemljište koje je ispod te zgrade.

7.5. PARCELACIJA GRAĐEVINSKOG ZEMLJIŠTA

Uvjeti parcelacije

Članak 160.

(1) Parcelacija građevinskog zemljišta može se provoditi samo u skladu s:

1. lokacijskom dozvolom
2. rješenjem o utvrđivanju građevne čestice
3. građevinskom dozvolom, odnosno drugim aktom na temelju kojega je izgrađena građevina
4. urbanističkim planom uređenja ili prostornim planom područja posebnih obilježja koji u grafičkom dijelu propisuje oblik i veličinu građevne čestice, odnosno zone pojedine namjene u mjerilu 1:1000 ili 1:2000
5. prostornim planom uređenja grada, odnosno općine i generalnim urbanističkim planom u svrhu određivanja zemljišta koje je vlasnik dužan prenijeti u vlasništvo jedinice lokalne samouprave na temelju članka 171. stavka 1. ovoga Zakona, odnosno
6. granicom građevinskog područja određenom važećim ili ranije važećim prostornim planom u svrhu određivanja vlasništva zemljišta sukladno posebnim zakonima o poljoprivrednom zemljištu i šumama.

(2) Parcelacija zemljišta izvan granica građevinskog područja radi povećanja građevne čestice unutar granice građevnog područja nije dopuštena.

Članak 161.

(1) Parcelacija neizgrađenog građevinskog zemljišta može se, osim u skladu s aktima i planovima iz članka 160. stavka 1. ovoga Zakona, provoditi i u skladu sa:

1. svakim prostornim planom ako se zemljište nalazi na području na kojemu ovim Zakonom nije propisana obveza donošenja urbanističkog plana uređenja
2. rješenjem o povratu zemljišta donesenog na temelju Zakona o naknadi za imovinu oduzetu za vrijeme jugoslavenske komunističke vladavine
3. sudskom odlukom o utvrđivanju prava vlasništva zemljišta.

(2) Parcelacija izgrađenog građevinskog zemljišta može se, osim u skladu s aktima i planovima iz članka 160. stavka 1. ovoga Zakona, provoditi i u svrhu spajanja cijelih katastarskih čestica na kojima je izgrađena postojeća zgrada.

(3) Članak 160. stavak 1. ovoga Zakona ne odnosi se na parcelaciju građevinskog zemljišta kojom se međusobno usklađuje stanje u katastru, zemljišnoj knjizi i naravi.

Potvrda parcelacijskog elaborata

Članak 162.

(1) Parcelacija građevinskog zemljišta izrađena u skladu s aktima, odnosno planovima iz članka 160. stavka 1. i članka 161. stavka 1. podstavka 1. ovoga Zakona provodi se u katastru na temelju parcelacijskog elaborata za koji je upravno tijelo, odnosno Ministarstvo izdalo potvrdu o njegovoj usklađenosti s aktom, odnosno planom u skladu s kojim je izrađen.

(2) Iznimno od stavka 1. ovoga članka, za zahvate u prostoru linijske infrastrukture upravno tijelo, odnosno Ministarstvo izdaje potvrdu da je grafički dio parcelacijskog elaborata odnosno elaborata nepotpunog izvlaštenja usklađen s aktom, odnosno planom u skladu s kojim je izrađen.

(3) Parcelacijski elaborati za zahvate linijske infrastrukture iz stavka 2. ovoga članka izrađuju se i potvrđuju za cjeloviti zahvat u prostoru.

(4) Za zahvate u prostoru za koje se u idejnom projektu određuje obuhvat zahvata u prostoru, a građevna čestica formira parcelacijskim elaboratom u skladu s lokacijskom dozvolom, uz zahtjev za izdavanje potvrde parcelacijskog elaborata prilaže se i situacija građevne čestice koju je izradio i ovjerio ovlašteni inženjer geodezije i projektant idejnog i/ili glavnog projekta.

(5) Parcelacija građevinskog zemljišta izrađena u skladu s rješenjem, odnosno odlukom iz članka 161. ovoga Zakona provodi se u katastru prema posebnom propisu kojim se uređuje katastar nekretnina nakon provedbe u zemljišnoj knjizi, ako je izrađen u skladu s tim rješenjem, odnosno odlukom, a što utvrđuje katastarski ured sukladno posebnom propisu.

(6) Odredba stavka 1. ovoga članka ne odnosi se na formiranje građevne čestice u katastru u skladu s lokacijskom dozvolom, građevinskom dozvolom ili rješenjem o utvrđivanju građevne čestice u kojima su lomne točke građevne čestice određene u GML formatu ili čiji je sastavni dio geodetski projekt.

(7) Uz parcelacijski elaborat prilaže se elektronički zapis koordinata lomnih točaka i lomne točke građevne čestice u »GML« formatu.

8. UREĐENJE GRAĐEVINSKOG ZEMLJIŠTA

Cilj i sadržaj uređenja građevinskog zemljišta

Članak 163.

(1) Građevinsko zemljište uređuje se u cilju njegova osposobljavanja za građenje, rekonstrukciju i korištenje zgrada u skladu s prostornim planom te s tim u vezi poboljšanja uvjeta života i rada u naseljima.

(2) Uređenje građevinskog zemljišta obuhvaća sljedeće radnje i radove:

1. pribavljanje projekata i druge dokumentacije, rješavanje imovinskopravnih odnosa u skladu s ovim Zakonom i posebnim zakonom i ishoda akata potrebnih za provedbu radova u svrhu uređenja građevinskog zemljišta
2. građenje infrastrukture i građevina javne i društvene namjene, odnosno njihovu rekonstrukciju u skladu s posebnim zakonima, ako ovim Zakonom nije propisano drukčije
3. sanaciju terena (odvodnjavanje, izravnavanje, osiguranje zemljišta i sl.).

Obveza uređenja građevinskog zemljišta i investitor infrastrukture**Članak 164.**

(1) Uređenje građevinskog zemljišta obveza je jedinica lokalne samouprave i javnopravnih tijela koja prema posebnim propisima grade i/ili upravljaju infrastrukturom.

(2) Poticanje i organizacija izgradnje i rekonstrukcije infrastrukture i građevina javne i društvene namjene, koordinacija javnopravnih tijela s tim u vezi i sanacija terena u naselju obveza je jedinica lokalne samouprave.

Članak 165.

(1) Investitor komunalne infrastrukture i sanacije terena u naselju je jedinica lokalne samouprave ili trgovačko društvo koje obavlja odgovarajuću komunalnu djelatnost, a druge infrastrukture javnopravno tijelo ili druga osoba koja je istu prema posebnom propisu ovlaštena graditi.

(2) Investitor komunalne, odnosno druge infrastrukture može biti i jedna ili više osoba čijem zemljištu ili građevini služi infrastruktura ako za to imaju suglasnost jedinice lokalne samouprave, odnosno osobe iz stavka 1. ovoga članka.

(3) Suglasnost iz stavka 2. ovoga članka može se dati samo osobi, odnosno osobama koje se ugovorom obvežu komunalnu, odnosno drugu infrastrukturu planiranu prostornim planom izgraditi vlastitim sredstvima u određenom roku i istu predati u vlasništvo jedinice lokalne samouprave, odnosno osobe određene posebnim propisom. Ova suglasnost može se dati i za građenje komunalne, odnosno druge infrastrukture koja svojom trasom i kapacitetom premašuje potrebe zemljišta, odnosno građevine investitora.

(4) Međusobna prava i obveze u pogledu uvjeta građenja komunalne, odnosno druge infrastrukture jedinica lokalne samouprave, odnosno trgovačko društvo ili osoba iz stavka 1. ovoga članka i investitor komunalne, odnosno druge infrastrukture uređuju ugovorom iz stavka 3. ovoga članka.

(5) Ugovorom iz stavka 3. ovoga članka može se ugovoriti povrat dijela sredstava utrošenih za izgradnju komunalne, odnosno druge infrastrukture ili djelomično prebijanje s obvezom plaćanja komunalnog doprinosa u slučaju građenja građevine komunalne infrastrukture.

Redoslijed uređenja građevinskog zemljišta

Članak 166.

(1) Prilikom uređenja pojedinih dijelova građevinskog zemljišta ili građenja pojedinih građevina infrastrukture mora se voditi računa o redosljediu uređenja tako da se omogući trenutna i konačna usklađenost i funkcionalna povezanost tih dijelova.

(2) Nove građevine infrastrukture ili njihovi novi dijelovi ne mogu se priključivati na postojeće građevine infrastrukture, odnosno druge infrastrukturne građevine koje kapacitetom ili drugim obilježjima ne udovoljavaju novim građevinama i uređajima, odnosno njihovim dijelovima.

9. IMOVINSKI INSTITUTI UREĐENJA GRAĐEVINSKOG ZEMLJIŠTA**Ugovor o financiranju uređenja građevinskog zemljišta****Članak 167.**

(1) Troškove ili dio troškova potrebnih za izradu urbanističkog plana uređenja ili za izgradnju komunalne infrastrukture može snositi vlasnik zemljišta kojem to uređenje koristi ili druga zainteresirana osoba koja s jedinicom lokalne samouprave sklopi ugovor o financiranju uređenja građevinskog zemljišta.

(2) Ugovor o financiranju uređenja građevinskog zemljišta sklapa se u pisanoj formi, a ovisno o svom predmetu, sadrži osobito:

1. naziv, odnosno ime i adresu stranaka
2. naziv i obuhvat urbanističkog plana uređenja čija se izrada financira i osnovne smjernice za njegovu izradu značajne za obje stranke
3. obvezu jedinice lokalne samouprave da donese urbanistički plan uređenja i rok za njegovo donošenje
4. vrstu i opseg radnji i radova na uređenju zemljišta koje se obvezuje izvršiti jedinica lokalne samouprave, te rok za njihovo izvršenje
5. iznos, način i rok plaćanja troškova uređenja zemljišta koji se obvezuju platiti vlasnik zemljišta, odnosno zainteresirana osoba.

(3) Sredstva ostvarena sklapanjem ugovora o financiranju uređenja građevinskog zemljišta prihod su proračuna jedinice lokalne samouprave.

(4) Sklapanje ugovora o financiranju uređenja građevinskog zemljišta ne isključuje primjenu posebnih propisa o javnoj nabavi.

(5) Ugovor o financiranju uređenja građevinskog zemljišta objavljuje se u službenom glasilu jedinice lokalne samouprave.

Članak 168.

(1) Iznimno od članka 167. stavaka 3. i 4. ovoga Zakona, ako se urbanistički plan uređenja donosi za zemljište u vlasništvu jedne ili više osoba koje u cijelosti financiraju njegovu izradu,

ugovorom o financiranju uređenja građevinskog zemljišta može se ugovoriti da izrađivača tog plana odabiru i izravno plaćaju te osobe.

(2) U slučaju iz stavka 1. ovoga članka nositelj izrade prostornog plana je stručno upravno tijelo općine, grada, velikog grada, odnosno Grada Zagreba.

Članak 169.

Osoba koja s jedinicom lokalne samouprave sklopi ugovor o financiranju uređenja građevinskog zemljišta u pogledu financiranja izgradnje objekta ili uređaja komunalne infrastrukture koji se prema posebnom zakonu financira iz komunalnog doprinosa ne plaća taj doprinos do iznosa troškova uređenja zemljišta kojeg plaća na temelju ugovora.

Prijenos zemljišta u vlasništvo jedinice lokalne samouprave

Članak 170.

(1) Vlasnik neizgrađenog i neopterećenog zemljišta na kojemu je urbanističkim planom uređenja planirano građenje, odnosno uređenje površine javne namjene može to zemljište prenijeti u vlasništvo jedinice lokalne samouprave.

(2) Na način iz stavka 1. ovoga članka može postupiti i vlasnik neizgrađenog zemljišta na kojemu ne može graditi jer se ne može formirati građevna čestica u skladu s detaljnim planom uređenja.

Članak 171.

(1) Vlasnik građevinskog zemljišta unutar granica građevinskog područja dužan je prije dobivanja lokacijske dozvole, prenijeti jedinici lokalne samouprave u vlasništvo dio tog zemljišta koje je prostornim planom koji određuje oblik i veličinu građevne čestice, lokacijskom dozvolom ili građevinskom dozvolom određeno za građenje komunalne infrastrukture koja služi njegovoj građevnoj čestici ili građevini koja će se izgraditi na toj čestici.

(2) Vlasnik građevinskog zemljišta unutar granica građevinskog područja dužan je prije dobivanja lokacijske dozvole s jedinicom lokalne samouprave ili drugom ovlaštenom osobom sklopiti ugovor o osnivanju služnosti provoza i/ili prolaza ili druge služnosti na svojoj građevnoj čestici ili građevini koja će na njoj biti izgrađena za korist komunalne infrastrukture kada je to potrebno prema urbanističkom planu uređenja, drugom prostornom planu koji ima detaljnost tog plana, lokacijskoj dozvoli ili građevinskoj dozvoli.

Članak 172.

(1) Za preneseno zemljište iz članka 170. ⁹ i članka 171. ⁹ stavka 1. ovoga Zakona, odnosno za osnovanu služnost iz članka 171. ⁹ stavka 2. ovoga Zakona, vlasniku pripada naknada u visini tržišne vrijednosti prenesenog zemljišta, odnosno u iznosu za koji je umanjena vrijednost nekretnine uslijed osnivanja služnosti.

(2) Vlasniku prenesenog zemljišta iz članka 170. ⁹ i članka 171. ⁹ stavka 1. ovoga Zakona pripada i naknada troškova izrade parcelacijskog elaborata ako je isti bio potreban za prijenos zemljišta.

(3) Naknadu iz stavka 1. i 2. ovoga članka dužna je isplatiti jedinica lokalne samouprave, odnosno osoba s kojom je sklopljen ugovor, najkasnije u roku od četiri godine od dana prijena zemljišta, odnosno sklapanja ugovora.

Članak 173.

(1) Zemljište iz članka 170. i članka 171. stavka 1. ovoga Zakona vlasnik prenosi izjavom o prijenosu zemljišta koju daje na zapisnik nadležnom upravnom tijelu županije, odnosno Grada Zagreba, u čijem je djelokrugu obavljanje povjerenih poslova državne uprave koji se odnose na prostorno uređenje (u daljnjem tekstu: nadležno upravno tijelo). O prijenosu zemljišta se ne donosi upravni akt.

(2) Nadležno upravno tijelo dužno je pozvati jedinicu lokalne samouprave da prisustvuje davanju izjave iz stavka 1. ovoga članka najmanje četrnaest dana prije davanja izjave.

(3) Pristanak, odnosno protivljenje jedinice lokalne samouprave prijenosu zemljišta nije od utjecaja na prijenos, odnosno na stjecanje prava vlasništva zemljišta koje se prenosi.

Članak 174.

(1) Nadležno upravno tijelo dužno je zapisnik o prijenosu zemljišta i parcelacijski elaborat pregledan i potvrđen u skladu s ovim Zakonom i posebnim zakonom kojim se uređuje državna izmjera i katastar nekretnina, ako je isti bio potreban za prijenos zemljišta, uručiti zastupniku jedinice lokalne samouprave, odnosno bez odgađanja dostaviti jedinici lokalne samouprave u čije je vlasništvo preneseno zemljište, te iste dostaviti katastarskom uredu i zemljišnoknjižnom sudu radi provedbe po službenoj dužnosti.

(2) Zapisnik o prijenosu zemljišta koji je potpisao vlasnik zemljišta i službena osoba, ovjeren pečatom nadležnog upravnog tijela je pravna osnova za stjecanje vlasništva prenesenog zemljišta od strane jedinice lokalne samouprave.

Članak 175.

(1) Nadležno upravno tijelo na prijedlog vlasnika saziva raspravu u svrhu sporazumnog utvrđivanja naknade za preneseno zemljište.

(2) Ako vlasnik i jedinica lokalne samouprave ne postignu sporazum u pogledu naknade za preneseno zemljište, nadležni sud ovu naknadu po zahtjevu vlasnika određuje u izvanparničnom postupku.

Obveza prodaje zemljišta

Članak 176.

Jedinice lokalne i područne (regionalne) samouprave dužne su na zahtjev vlasnika zemljišta, odnosno građevine, odnosno investitora zgrade po tržišnoj cijeni prodati bez provedbe javnog natječaja:

1. dio neizgrađenog zemljišta potrebnog za formiranje neizgrađene građevne čestice u skladu s urbanističkim planom uređenja ili detaljnim planom uređenja, ako taj dio ne prelazi 50% površine planirane građevne čestice

2. dio zemljišta potrebnog za formiranje izgrađene građevne čestice u skladu s urbanističkim planom uređenja ili detaljnim planom uređenja

3. zemljište koje čini građevnu česticu zgrade za koju je doneseno rješenje o izvedenom stanju na temelju posebnog zakona kojim se uređuje ozakonjenje nezakonitih zgrada.

Pravo prvokupa

Članak 177.

- (1) Vlada, skupština županije, odnosno Grada Zagreba, gradsko vijeće i općinsko vijeće (u daljnjem tekstu: nositelj prava prvokupa) može odlukom odrediti područje na kojemu ima pravo prvokupa nekretnina potrebnih za građenje infrastrukture ili građevine javne i društvene namjene.
- (2) Vlada, skupština županije, odnosno Grada Zagreba, gradsko vijeće i općinsko vijeće može odlukom odrediti područje na kojemu pravna osoba s javnim ovlastima ima pravo prvokupa nekretnina potrebnih za građenje infrastrukture za koju je prema posebnom propisu nadležna.
- (3) Područje iz stavka 1., odnosno 2. ovoga članka određuje se na katastarskoj ili drugoj odgovarajućoj podlozi, tako da je nedvojbeno na koje se nekretnine odnosi pravo prvokupa.
- (4) Odluka iz stavka 1., odnosno 2. ovoga članka objavljuje se u informacijskom sustavu i »Narodnim novinama«, odnosno službenom glasilu županije, Grada Zagreba, velikog grada, grada i općine, te na njihovim mrežnim stranicama.
- (5) Odluka iz stavka 1., odnosno 2. ovoga članka dostavlja se nadležnom zemljišnoknjižnom sudu i nadležnom katastarskom uredu.

Članak 178.

- (1) Vlasnik nekretnine na području na kojemu postoji pravo prvokupa koji namjerava prodati ovu nekretninu dužan je putem javnog bilježnika ili na drugi odgovarajući način istu ponuditi na prodaju nositelju prava prvokupa i priopćiti mu cijenu i uvjete prodaje.
- (2) Ako nositelj prava prvokupa kojemu je stavljena ponuda ne izjavi u roku od šezdeset dana od dana priopćenja ponude da prihvaća ponudu, vlasnik nekretnine može istu prodati drugom, ali samo pod istim uvjetima ili za višu cijenu.
- (3) Kada se prema uvjetima prodaje cijena treba u cijelosti ili djelomice isplatiti u novcu, izjava o prihvaćanju ponude može imati učinak samo ako nositelj prava prvokupa kome je stavljena ponuda vlasniku nekretnine ili kod javnog bilježnika, odnosno nadležnog suda deponira cijeli iznos koji se prema ponudi treba isplatiti u novcu.

Članak 179.

- (1) Sklapanje ugovora o kupoprodaji nekretnine protivno članku 177. ovoga Zakona razlog je za poništenje tog ugovora.
- (2) Tužba za poništenje ugovora iz stavka 1. ovoga članka ne može se podnijeti nakon isteka tri godine od dana njegova sklapanja.

10. NADZOR**Članak 180.**

- (1) Nadzor nad provedbom ovoga Zakona i propisa donesenih na temelju ovoga Zakona i ostavljenih na snazi ovim Zakonom te zakonitost rada jedinica lokalne i područne (regionalne) samouprave, upravnih tijela, stručnih upravnih tijela, zavoda, pravnih osoba s javnim ovlastima, pravnih osoba koje obavljaju stručne poslove prostornog uređenja s tim u vezi, provodi Ministarstvo.

(2) Nadzor iz stavka 1. ovoga članka provodi se u slučajevima određenim napatkom iz članka 5. stavka 1. ovoga Zakona.

Članak 181.

(1) Jedinice lokalne i područne (regionalne) samouprave, upravna tijela, stručna upravna tijela, zavodi, pravne osobe s javnim ovlastima, pravne osobe koje obavljaju stručne poslove prostornog uređenja dužni su Ministarstvu u svrhu provedbe nadzora omogućiti pristup njihovim službenim prostorijama i dostaviti sve zatražene podatke, dokumente i izvješća u zatraženom roku.

(2) Ako jedinica lokalne ili područne (regionalne) samouprave, upravno tijelo, stručno upravno tijelo, zavod, pravna osoba s javnim ovlastima, pravna osoba koja obavlja stručne poslove prostornog uređenja ne postupi po traženju Ministarstva iz stavka 1. ovoga članka, na ispunjenje zatraženog ga se poziva rješenjem.

Članak 182.

(1) Ministarstvo rješenjem naređuje jedinici lokalne ili područne (regionalne) samouprave, upravnom tijelu, stručnom upravnom tijelu, zavodu, pravnoj osobi s javnim ovlastima, pravnoj osobi koje obavlja stručne poslove prostornog uređenja otklanjanje nezakonitosti koja se utvrdi u provedbi nadzora te rok za njeno otklanjanje.

(2) Nepostupanje po rješenju iz stavka 1. ovoga članka iz neopravdanog razloga je teška povreda službene dužnosti čelnika upravnog tijela, čelnika stručnog upravnog tijela, ravnatelja zavoda, odgovorne osobe u pravnoj osobi s javnim ovlastima.

Članak 183.

(1) Ako jedinica lokalne ili područne (regionalne) samouprave, upravno tijelo, stručno upravno tijelo, zavod, pravna osoba s javnim ovlastima, pravna osoba koja obavlja stručne poslove prostornog uređenja ne postupi po rješenju Ministarstva iz članka 181. stavka 2., odnosno članka 182. stavka 1. ovoga Zakona na izvršenje će se ga prisiliti novčanom kaznom.

(2) U svrhu prisile na izvršenje rješenja tijela jedinice lokalne i područne (regionalne) samouprave, upravnog tijela i stručnog upravnog tijela, novčana kazna iz stavka 1. ovoga članka se izriče jedinici lokalne, odnosno područne (regionalne) samouprave čije je to tijelo.

Članak 184.

(1) Postupak zbog teške povrede službene dužnosti službenika jedinice lokalne ili područne (regionalne) samouprave, upravnog tijela, stručnog upravnog tijela, zavoda, pravne osobe s javnim ovlastima propisane ovim Zakonom ili posebnim propisom, uočene u provedbi nadzora nad provedbom ovoga Zakona, pokreće se po zahtjevu ministra.

(2) Nepostupanje čelnika upravnog tijela jedinice lokalne ili područne (regionalne) samouprave po zahtjevu ministra iz stavka 1. ovoga članka iz neopravdanog razloga teška je povreda službene dužnosti o kojoj ministar obavještava čelnika jedinice lokalne ili područne (regionalne) samouprave.

(3) Ako se u nadzoru utvrdi da je povrijeđen ovaj Zakon i/ili propis donesen na temelju ovoga Zakona, Ministarstvo ima pravo i obvezu podnijeti optužni prijedlog ili kaznenu prijavu.

Članak 185.

U slučaju kada je protiv rješenja Ministarstva pokrenut upravni spor, Ministarstvo može do okončanja spora poništiti ili izmijeniti svoje rješenje iz onih razloga iz kojih bi sud mogao poništiti takvo rješenje.

11. PREKRŠAJNE ODREDBE

Prekršaj osobe koja provodi zahvat u prostoru

Članak 186.

(1) Novčanom kaznom u iznosu od 1320,00 do 13.270,00 eura kaznit će se za prekršaj pravna osoba koja pristupi provedbi zahvata u prostoru koji se prema posebnim propisima koji uređuju gradnju ne smatraju građenjem bez pravomoćne, odnosno izvršne lokacijske dozvole ili zahvat u prostoru ne provodi u skladu s tom dozvolom (članak 126. stavci 3. i 4.).

(2) Novčanom kaznom od 660,00 do 3980,00 eura kaznit će se fizička osoba za prekršaje iz stavka 1. ovoga članka.

Prekršaji projektanta

Članak 187.

Novčanom kaznom u iznosu od 660,00 do 3980,00 eura kaznit će se za prekršaj fizička osoba u svojstvu projektanta ako izradi idejni projekt protivno ovome Zakonu, uvjetima za provedbu zahvata u prostoru propisanim prostornim planom, posebnim propisima, posebnim uvjetima ili ako su njegovi pojedini dijelovi međusobno neusklađeni (članak 130. stavak 2.).

12. PRIJELAZNE I ZAVRŠNE ODREDBE

Započeti postupci

Članak 188.

(1) Postupci izrade i donošenja dokumenata prostornog uređenja započeti po odredbama Zakona o prostornom uređenju i gradnji [☞](#) (»Narodne novine«, br. 76/07., 38/09., 55/11., 90/11., 50/12. i 55/12.) do stupanja na snagu ovoga Zakona dovršit će se po odredbama tog Zakona i propisa donesenih na temelju tog Zakona, ako ovim Zakonom nije drukčije propisano.

(2) Postupci započeti po službenoj dužnosti i postupci za čije su pokretanje zahtjevi stranaka podneseni po odredbama Zakona o prostornom uređenju i gradnji [☞](#) (»Narodne novine«, br. 76/07., 38/09., 55/11., 90/11., 50/12. i 55/12.) do stupanja na snagu ovoga Zakona, a koji se odnose na prostorno uređenje dovršit će se po odredbama tog Zakona i propisa donesenih na temelju tog Zakona.

(3) Iznimno od stavka 2. ovoga članka u postupcima koji se dovršavaju po odredbama Zakona o prostornom uređenju i gradnji [☞](#) (»Narodne novine«, br. 76/07., 38/09., 55/11., 90/11., 50/12. i 55/12.) primjenjuje se članak 122. [☞](#) stavak 4. ovoga Zakona.

Članak 189.

(1) Smatra se da je postupak urbane komasacije započeta u smislu članka 188. [☞](#) stavka 2. ovoga Zakona ako je do dana stupanja na snagu ovoga Zakona u službenom glasilu objavljena odluka

o izradi detaljnog plana uređenja za urbanu komasaciju pod uvjetom da jedinica lokalne samouprave zahtjev za pokretanje postupka u smislu članka 154. [☞](#) stavka 1. Zakona o prostornom uređenju i gradnji (»Narodne novine«, br. 76/07., 38/09., 55/11., 90/11., 50/12. i 55/12.) podnese u roku od dvije godine od dana stupanja na snagu ovoga Zakona.

(2) Ovlašćuje se predstavničko tijelo županije, Grada Zagreba, odnosno velikog grada da za potrebe dovršenja postupka iz stavka 1. ovoga članka osnuje komasacijsko povjerenstvo u roku od dvije godine od dana stupanja na snagu ovoga Zakona.

(3) Ovlašćuje se Vlada da za potrebe dovršenja postupka iz stavka 1. ovoga članka osnuje Državno komasacijsko povjerenstvo te da donese odluku o naknadi za rad u komasacijskom povjerenstvu i odluku o naknadi za rad u Državnom komasacijskom povjerenstvu u roku od dvije godine od dana stupanja na snagu ovoga Zakona.

Lokacijska dozvola i rješenja Ministarstva

Članak 190.

(1) Lokacijska dozvola izdana na temelju Zakona o prostornom uređenju [☞](#) (»Narodne novine«, br. 30/94., 68/98., 61/00., 32/02. i 100/04.) odnosno Zakona o prostornom uređenju i gradnji [☞](#) (»Narodne novine«, br. 76/07., 38/09., 55/11., 90/11., 50/12. i 55/12.) može se mijenjati, dopunjavati, ukinuti i/ili poništiti pod istim uvjetima kao i lokacijska dozvola donesena na temelju ovoga Zakona.

(2) U slučaju kada je protiv rješenja Ministarstva donesenog na temelju Zakona o prostornom uređenju [☞](#) (»Narodne novine«, br. 30/94., 68/98., 61/00., 32/02. i 100/04.), odnosno Zakona o prostornom uređenju i gradnji [☞](#) (»Narodne novine«, br. 76/07., 38/09., 55/11., 90/11., 50/12. i 55/12.) ili donesenog u vezi s tim zakonom pokrenut upravni spor, Ministarstvo može do okončanja spora poništiti ili izmijeniti svoje rješenje iz onih razloga iz kojih bi sud mogao poništiti takvo rješenje.

Primjena posebnih propisa

Članak 191.

(1) Posebni uvjeti, mišljenja, potvrde, suglasnosti, odobrenja, rješenja i drugi akti javnopravnih tijela koji se prema posebnim propisima donesenim do stupanja na snagu ovoga Zakona moraju pribaviti u postupku izdavanja lokacijske dozvole ili rješenja o uvjetima građenja utvrđuju se kao posebni uvjeti prema ovome Zakonu prije podnošenja zahtjeva za izdavanje lokacijske dozvole, odnosno tijekom izdavanja te dozvole.

(2) Stavak 1. ovoga članka ne odnosi se na posebne uvjete koji se utvrđuju u postupku procjene utjecaja na okoliš i u postupku ocjene prihvatljivosti zahvata za ekološku mrežu.

Obavljanje upravnih i stručnih poslova

Članak 192.

Ministarstvo do stupanja na snagu Državnog plana prostornog razvoja izdaje akte za provedbu prostornih planova za zahvate u prostoru državnog značaja određene uredbom iz članka 56. [☞](#) stavka 2. ovoga Zakona i za zahvate u prostor planirane na području dvije ili više županija, odnosno Grada Zagreba.

Članak 193.

(1) Hrvatski zavod za prostorni razvoj osnovan Zakonom o prostornom uređenju i gradnji [☞](#) (»Narodne novine«, br. 76/07., 38/09., 55/11., 90/11., 50/12. i 55/12.) nastavlja s radom kao Zavod prema ovom Zakonu.

(2) Ravnatelj i Upravno vijeće Zavoda dužni su uskladiti Statut Hrvatskog zavoda za prostorni razvoj osnovanog Zakonom o prostornom uređenju i gradnji [☞](#) (»Narodne novine«, br. 76/07., 38/09., 55/11., 90/11., 50/12. i 55/12.) s ovim Zakonom u roku od tri mjeseca od dana stupanja na snagu ovoga Zakona.

Članak 194.

(1) Zavod za prostorno uređenje županije, Zavod za prostorno uređenje Grada Zagreba, odnosno zavod za prostorno uređenje velikog grada ustrojen na temelju Zakona o prostornom uređenju i gradnji [☞](#) (»Narodne novine«, br. 76/07., 38/09., 55/11., 90/11., 50/12. i 55/12.), nastavlja s radom kao zavod za prostorno uređenje županije, Zavod za prostorno uređenje Grada Zagreba, odnosno zavod za prostorno uređenje velikog grada prema ovom Zakonu.

(2) Županije i Grad Zagreb dužni su uskladiti akte o osnivanju i statute zavoda za prostorno uređenje županije, odnosno Grada Zagreba u skladu s ovim Zakonom u roku od tri mjeseca od dana stupanja na snagu ovoga Zakona.

Članak 195.

(1) Upravna tijela županija i velikih gradova nadležna za stručne i upravne poslove prostornog uređenja ustrojena na temelju Zakona o prostornom uređenju i gradnji [☞](#) (»Narodne novine«, br. 76/07., 38/09., 55/11., 90/11., 50/12. i 55/12.) do dana stupanja na snagu ovoga Zakona, nastavljaju s radom kao upravna tijela, odnosno stručna upravna tijela županija i velikih gradova prema ovom Zakonu.

(2) Upravna tijela gradova na koje je županija sukladno posebnom zakonu prenijela nadležnost za obavljanje upravnih poslova prostornog uređenja do dana stupanja na snagu ovoga Zakona, nastavljaju s radom i imaju djelokrug i ovlasti upravnog tijela velikog grada određene ovim Zakonom.

Državni plan prostornog razvoja, uredbe i pravilnici

Članak 196.

(1) Državni plan prostornog razvoja donijet će se najkasnije u roku od dvije godine od dana stupanja na snagu ovoga Zakona.

(2) Vlada je dužna donijeti uredbu iz članka 37. ⁹ i članka 56. ⁹ stavka 2. ovoga Zakona u roku od devedeset dana od dana stupanja na snagu ovoga Zakona.

(3) Ministar je dužan donijeti pravilnike iz članka 40. ⁹ stavka 2., članka 56. ⁹ stavka 3. i članka 133. ⁹ stavka 1. ovoga Zakona u roku od devedeset dana od dana stupanja na snagu ovoga Zakona, a naputak iz članka 5. ⁹ stavka 1. ovoga Zakona kojim se propisuje sustav provedbe postupaka i izrade akata koji se donose na temelju ovoga Zakona elektroničkim putem u roku od dvanaest mjeseci od dana stupanja na snagu ovoga Zakona.

(4) Ravnatelj Državne geodetske uprave dužan je donijeti pravilnik iz članka 133. stavka 2. ovoga Zakona u roku od devedeset dana od dana stupanja na snagu ovoga Zakona.

(5) Državna geodetska uprava dužna je granice i područje prostora ograničenja ucrtati na Hrvatsku osnovnu kartu (HOK) dopunjenu ortofotokartama u roku od devedeset dana od dana stupanja na snagu ovoga Zakona. Do ispunjenja ove obveze granice i područje zaštićenog obalnog područja mora prikazane na Hrvatskoj osnovnoj karti (HOK) dopunjenoj ortofotokartama smatra se granicama i područjem prostora ograničenja.

(6) Ovlašćuje se Vlada za donošenje uredbe kojom će se za potrebe provedbe ovoga Zakona i drugih zakona urediti način procjene vrijednosti nekretnina, način prikupljanja podataka i njihovu evaluaciju, a ministar za donošenje pravilnika kojim se razrađuju metode procjena nekretnina i druga pitanja s tim u vezi.

Članak 197.

(1) Do stupanja na snagu pravilnika, odnosno uredbe koji se donose na temelju ovlasti iz ovoga Zakona, u dijelu u kojem nisu u suprotnosti s odredbama ovoga Zakona, ostaju na snazi:

1. Pravilnik o sadržaju, mjerilima kartografskih prikaza, obveznim prostornim pokazateljima i standardu elaborata prostornih planova [☞](#) (»Narodne novine«, br. 106/98., 39/04., 45/04. – ispravak i 163/04.) u dijelu kojim se propisuju pravna pravila koja se odnose na sadržaj, mjerila kartografskih prikaza, obvezne prostorne pokazatelje i standard elaborata prostornih planova i

2. Pravilnik o mjerama zaštite od elementarnih nepogoda i ratnih opasnosti u prostornom planiranju i uređivanju prostora (»Narodne novine«, br. 29/83., 36/85. i 42/86.).

(2) Iznimno od stavka 1. ovoga članka pravilnici iz tog stavka u dijelu u kojem nisu u suprotnosti s odredbama ovoga Zakona u odnosu na dokumente prostornog uređenja donesene na temelju propisa koji su važili prije stupanja na snagu ovoga Zakona i njihove izmjene i/ili dopune donesene nakon stupanja na snagu ovoga Zakona ostaju na snazi do prestanka važenja tih dokumenata, ako ovim Zakonom nije propisano drukčije.

Dokumenti prostornog uređenja

Članak 198.

(1) Dokumenti prostornog uređenja doneseni na temelju propisa koji su važili prije stupanja na snagu ovoga Zakona ostaju na snazi do donošenja prostornih planova prema ovom Zakonu, odnosno do njihova stavljanja izvan snage na temelju ovoga Zakona.

(2) Strategija prostornog uređenja Republike Hrvatske koju je donio Hrvatski sabor na sjednici održanoj 27. lipnja 1997. i Odluka o izmjenama i dopunama Strategije prostornog uređenja Republike Hrvatske [☞](#) (»Narodne novine«, br. 76/13.) ostaju na snazi do donošenja Strategije prostornog razvoja Republike Hrvatske na temelju ovoga Zakona, a Program prostornog uređenja Republike Hrvatske [☞](#) (»Narodne novine«, br. 50/99. i 84/13.) ostaje na snazi do stupanja na snagu Državnog plana prostornog razvoja koji se donosi na temelju ovoga Zakona.

(3) Dokumenti prostornog uređenja iz stavka 1. i 2. ovoga članka mogu se mijenjati i/ili dopunjavati te staviti izvan snage i prije donošenja prostornih planova prema ovom Zakonu.

(4) Dokumenti prostornog uređenja iz stavka 1. i 2. ovoga članka mijenjaju i/ili dopunjavaju se te se stavljaju izvan snage u postupku propisanom ovim Zakonom za mijenjanje i/ili dopunjavanje,

odnosno stavljanje izvan snage prostornih planova.

(5) Izmjene i/ili dopune dokumenata prostornog uređenja iz stavka 1. i 2. ovoga članka ne moraju biti izrađene u skladu s propisima donesenim na temelju ovoga Zakona, ali se njihove izmjene i/ili dopune mogu donositi i u svrhu njihova usklađenja s tim propisima.

(6) Iznimno od stavka 5. ovoga članka, izmjene i dopune dokumenata prostornog uređenja iz stavaka 1. i 2. ovoga članka moraju biti izrađene u skladu s propisima donesenim na temelju ovoga Zakona kojima se uređuje standard elaborata prostornih planova i elektronički standard prostornih planova.

~~Članak 199.~~

Briše se.

● Napomena:

Briše se:

"(1) Prostorni plan županije, odnosno Grada Zagreba koji se donosi na temelju ovoga Zakona ne može se donijeti prije stupanja na snagu Državnog plana prostornog razvoja.

(2) Prostorni plan uređenja grada, odnosno općine koji se donosi na temelju ovoga Zakona ne može se donijeti prije stupanja na snagu prostornog plana županije koji se donosi na temelju ovoga Zakona.

(3) Generalni urbanistički plan koji se donosi na temelju ovoga Zakona ne može se donijeti prije stupanja na snagu Prostornog plana uređenja grada, odnosno prostornog plana Grada Zagreba koji se donosi na temelju ovoga Zakona."

Članak 200.

(1) Članak 43. ⁹ stavak 6. ovoga Zakona odnosi se i na izdvojeno građevinsko područje izvan naselja određeno do stupanja na snagu ovoga Zakona.

(2) Rok iz članka 43. ⁹ stavka 6. ovoga Zakona za građevinsko područje izvan naselja određeno do stupanja na snagu ovoga Zakona počinje teći danom stupanja na snagu ovoga Zakona.

(3) Provedbeni urbanistički planovi i detaljni planovi uređenja doneseni na temelju propisa koji su važili prije stupanja na snagu ovoga Zakona smatraju se urbanističkim planom uređenja u smislu ovoga Zakona.

Članak 201.

(1) Jedinice lokalne samouprave dužne su dopuniti prostorne planove uređenja velikih gradova, gradova ili općina, odnosno Prostorni plan Grada Zagreba na način da u njima odrede neuređene dijelove građevinskih područja i izgrađene dijelove tih područja planirane za urbanu preobrazbu u skladu s ovim Zakonom u roku od dvanaest mjeseci od dana stupanja na snagu pravilnika iz članka 56. ⁹ stavka 3. ovoga Zakona.

(2) Do ispunjenja obveze iz stavka 1. ovoga članka neuređenim dijelom građevinskog područja smatraju se neizgrađeni dijelovi građevinskog područja određeni prostornim planovima uređenja

velikih gradova, gradova ili općina, odnosno Prostornim planom Grada Zagreba, koji su na snazi na dan stupanja na snagu ovoga Zakona.

(3) Do ispunjenja obveze iz stavka 1. ovoga članka izgrađenim dijelovima građevinskih područja planiranim za urbanu preobrazbu u smislu ovoga Zakona smatraju se dijelovi građevinskog područja određeni za urbanu obnovu prostornim planovima koji su na snazi na dan stupanja na snagu ovoga Zakona.

Odluka o izradi prostornog plana

Članak 202.

Odluka o izradi prostornog plana donesena na temelju Zakona o prostornom uređenju i gradnji [☞](#) (»Narodne novine«, br. 76/07., 38/09., 55/11., 90/11., 50/12. i 55/12.) prestaje važiti u roku od dvije godine od dana stupanja na snagu ovoga Zakona, ako u tom roku nije objavljena javna rasprava, a izrada i donošenje prostornog plana započeta tom odlukom se obustavlja.

Izješće o stanju u prostoru

Članak 203.

Zavod, zavodi i stručna upravna tijela općina, gradova i velikih gradova dužni su izraditi, odnosno osigurati izradu izvješća o stanju u prostoru i podnijeti ga na razmatranje nadležnom tijelu u roku od četiri godine od dana stupanja na snagu pravilnika iz članka 40. ~~9~~ stavka 2. ovoga Zakona.

Prestanak važenja propisa

Članak 204.

Danom stupanja na snagu ovoga Zakona prestaje važiti Zakon o prostornom uređenju i gradnji [☞](#) (»Narodne novine«, br. 76/07., 38/09., 55/11., 90/11., 50/12. i 55/12.) u dijelu koji se odnosi na prostorno uređenje.

Stupanje na snagu Zakona

Članak 205.

Ovaj Zakon objavit će se u »Narodnim novinama«, a stupa na snagu 1. siječnja 2014.