


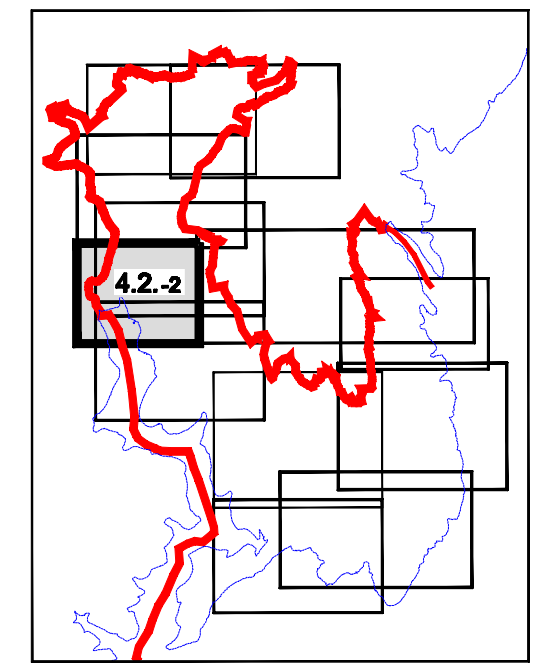


LEGENDA :

-  GRANICA GRAĐEVINSKOG PODRUČJA -INFRASTRUKTURE
-  GRANICA URBANISTIČKOG PLANA UREĐENJA
-  GRANICA ZAŠTIĆENOG OBALNOG PODRUČJA MORA



<p>Županija: ISTARSKA ŽUPANIJA Općina: OPĆINA RAŠA</p>	
<p>Naziv prostornog plana: PROSTORNI PLAN UREĐENJA OPĆINE RAŠA</p>	
<p>Naziv kartografskog prikaza: k.o. MOST RAŠA GRANICE GRAĐEVINSKIH PODRUČJA GRANICA OBALNOG PODRUČJA GRANICE ZAŠTIĆENOG OBALNOG PODRUČJA MORA GRANICE OBUHVATA PROSTORNIH PLANOVA UŽEG PODRUČJA</p>	
Broj kartografskog prikaza: 4.2-2	Mjerilo kartografskog prikaza: 1 : 5000
Program mjere za unapređenje stanja u prostoru (službeno glasillo): SN Općine Raša 11/05	Odluka predstavničkog tijela o donošenju plana (službeno glasillo): SN Općine Raša 12/11
Javna rasprava (datum objave): 29. 09. 2007. 30. 01. 2011.	Javni uvid održan od: 16. 10. 2007. do: 16. 11. 2007. od: 10. 02. 2011. do: 11. 03. 2011.
Pečat tijela odgovornog za provođenje javne rasprave:	Odgovorna osoba za provođenje javne rasprave (ime, prezime i potpis): Vesna Segaj, dipl. ing. arh.
Suglasnost na prostorni plan prema članku 97. Zakona o prostornom uređenju i gradnji (NN 78/07 i 38/09)	
Klasa: 350-02/11-11/57	Ur.broj: 531-06-11-02 Datum: 08.12.2011
Pravna osoba koja je izradila plan: Urbis 72 d.d. Pula	
Pečat pravne osobe koja je izradila plan: Broj eleb: 5443	Odgovorna osoba (ime, prezime i potpis): Glankarlo Župić, dipl.ing.grad.
Koodinatori plana: Vesna Segaj, dipl. ing. arh. - OPĆINA RAŠA Dragan Radolović, dipl. ing. arh. - URBIS 72 d.d. PULA	
Stručni tim u izradi plana: Odgovorni voditelj izrade nacрта prijedlog plana: Boris Petronijević, dipl.ing.arh. Vilma Vareško, viši.arh.teh.	
Pečat predstavničkog tijela:	Prejednik predstavničkog tijela (ime, prezime i potpis): mr.sc.Glorija Paliska Bolterstein, dipl.ing.str.
Istovjetnost ovog prostornog plana s izvornikom ovdjeva (ime, prezime i potpis):	Pečat nadležnog tijela: